

4 794 600

4 794 400

4 794 200

4 794 000

4 793 800

4 793 600

442 400

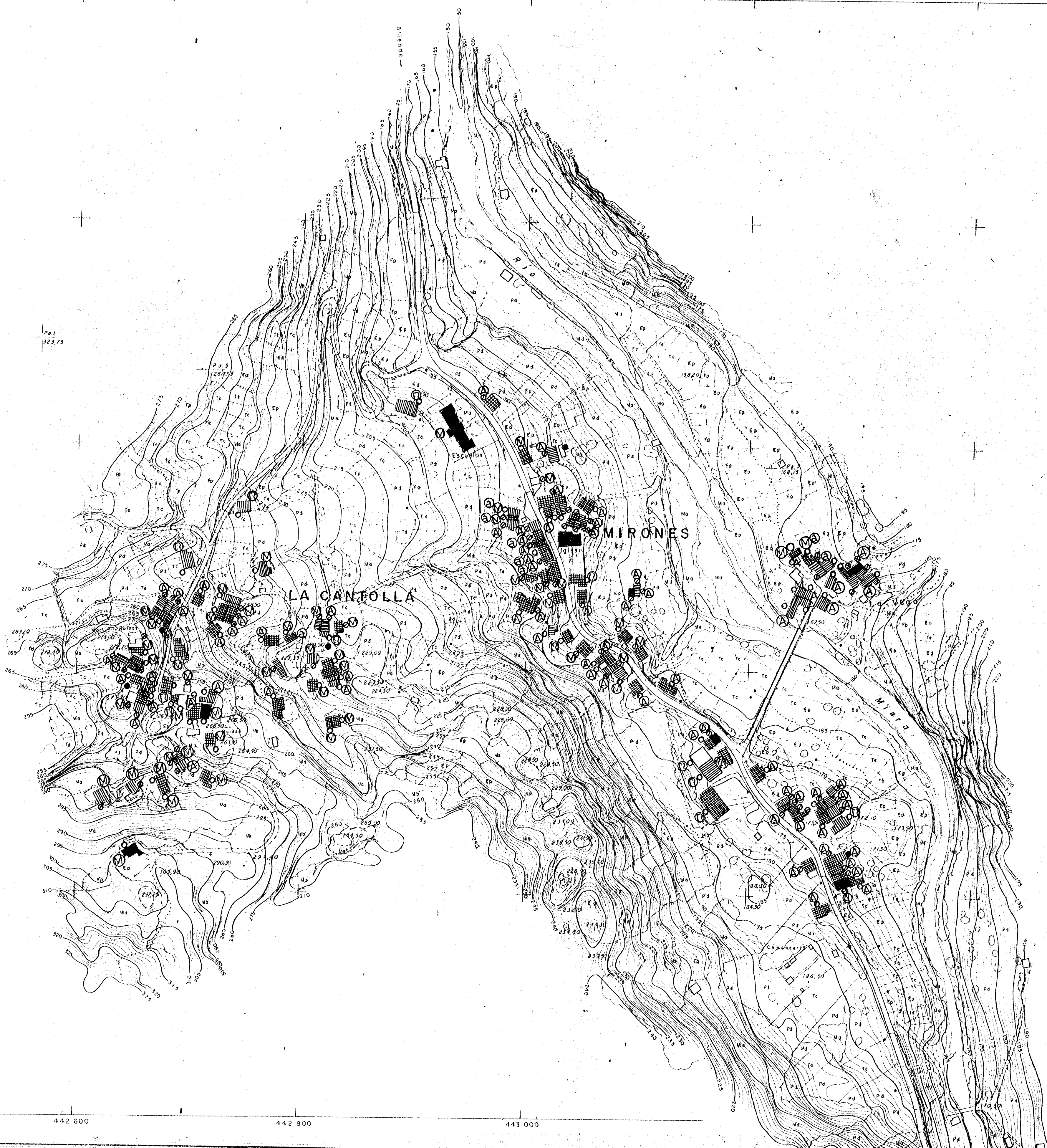
442 600

442 800

443 000

443 600

443 800




APROBADO POR LA COMISION REGIONAL DE URBANISMO DE CAN-1984  
 EN SESION FECHA 25 NOV. 1985  
 PUBLICADO EN EL BOLETIN OFICIAL DE CANTABRIA DE FEB. 1988  
 15 FEB. 1988



DILIGENCIA: Haciendo constar, que el presente proyecto de delimitación de suelo urbano, ha sido aprobado provisionalmente por el Ayuntamiento de Miera (Cantabria), en sesión celebrada el día 1 de Junio de 1985.

Miera, a 8 de Junio de 1985  
 EL SECRETARIO,



DILIGENCIA: Haciendo Constar que el presente ha sido aprobado inicialmente por el Ayuntamiento de Miera (Cantabria), en sesión celebrada el 29 de Noviembre de 1984.

Miera, a 15 de Diciembre de 1984  
 El Secretario,

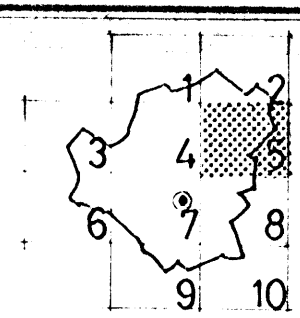
EQUIPO REDACTOR  
 joaquin prieto fernandez  
 arquitecto  
 higinio ortega fernandez  
 arquitecto tecnico

edad  
 estado  
 tenencia  
 informacion

LEYENDA	
ANTIGUO	(A) BUENO
MEDIANO	(M) REGULAR
RECIENTE	(R) MALO
ALQUILER	(AL) RUINA
EDIFICIOSINGULAR	(E) BAJO
	BAJO 1
	BAJO 2

MIRONES  
 LA CANTOLLA

FECHA: mayo 1984  
 ESCALA: 1:2.000



DELIMITACION SUELO URBANO  
 AYUNTAMIENTO DE MIERA  
 Cantabria