

- Delimitación Ámbito de Actuación
- 01 Parcela
- 74429 Manzana
- P.15 Polígono



PLAN GENERAL DE ORDENACIÓN URBANA  
 TEXTO REFUNDIDO TRAS LA APROBACIÓN DEFINITIVA

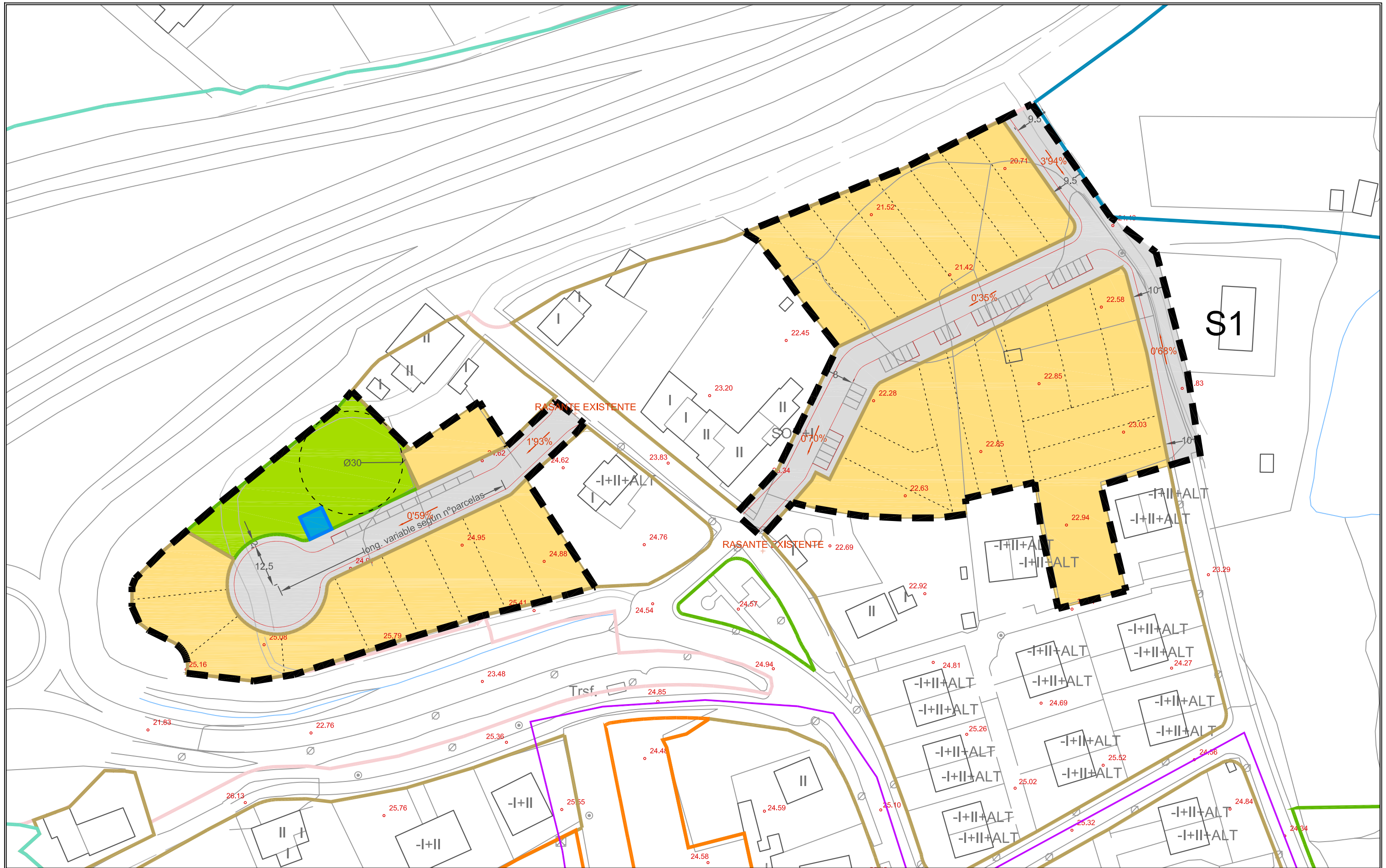
enero 2016

AYTO. POLANCO CANTABRIA  
 PLANO 0.621a Ordenación detallada UA P1. Catastro

**PROES**

ESCALA 1/1.000 ORIGINAL A3 0 5 10 25





- Delimitación Ámbito de Actuación
- Cota altimétrica (levantamiento topográfico may07). Rasantes
- Parcelación indicativa
- Superficie lucrativa propuesta
- Equipamiento propuesto (EQ)
- Zona de Espacios Libres propuesta (ZEL)
- Vialio
- Condicionantes geométricos

LÍNEA LÍMITE DE LA EDIFICACIÓN		
Autovía Nacional	50 m 25 m según manzanas	R, UNC UC
<small>Ley 5/98 de Carreteras de Cantabria CA-232</small>	8 m	UC
<small>Locales CA-322, C-329 y CA-330</small>	14 m 6 m 10 m	R UC R
<small>Ley 2/93 del Sector Ferroviario RD 2287/04 Reglamento del Sector Ferroviario</small>	20 m 50 m	U resto



PLAN GENERAL DE ORDENACIÓN URBANA  
 TEXTO REFUNDIDO TRAS LA APROBACIÓN DEFINITIVA

enero 2016

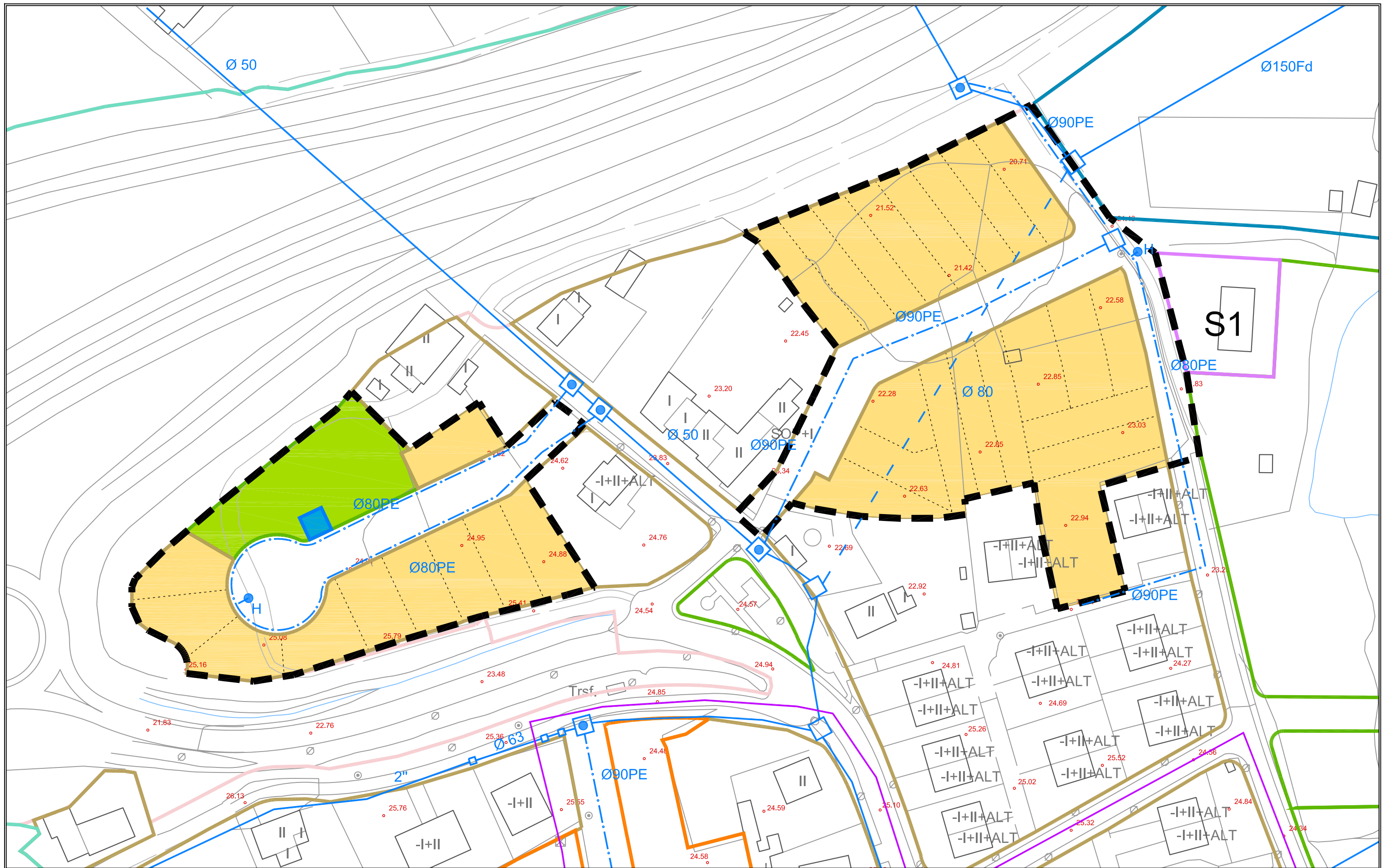
PLANO 0,621b  
 Ordenación detallada  
 UA P1. Replanteo



**PROES**

ESCALA 1/1.000 ORIGINAL A3





- Delimitación Ámbito de Actuación
- Cota allométrica (levantamiento topográfico may07). Rasantes
- Parcelación indicativa
- Superficie lucrativa propuesta
- Equipamiento propuesto (EQ)
- Zona de Espacios Libres propuesta (ZEL)

- Red de abastecimiento existente con diámetro en mm y material tubería
- Red de abastecimiento a sustituir con diámetro en mm y material tubería
- Red de abastecimiento propuesta con diámetro en mm y material tubería
- Llave de corte
- Conexión a red general
- Hidrante (separación <= 150 m)



PLAN GENERAL DE ORDENACIÓN URBANA  
 TEXTO REFUNDIDO TRAS LA APROBACIÓN DEFINITIVA

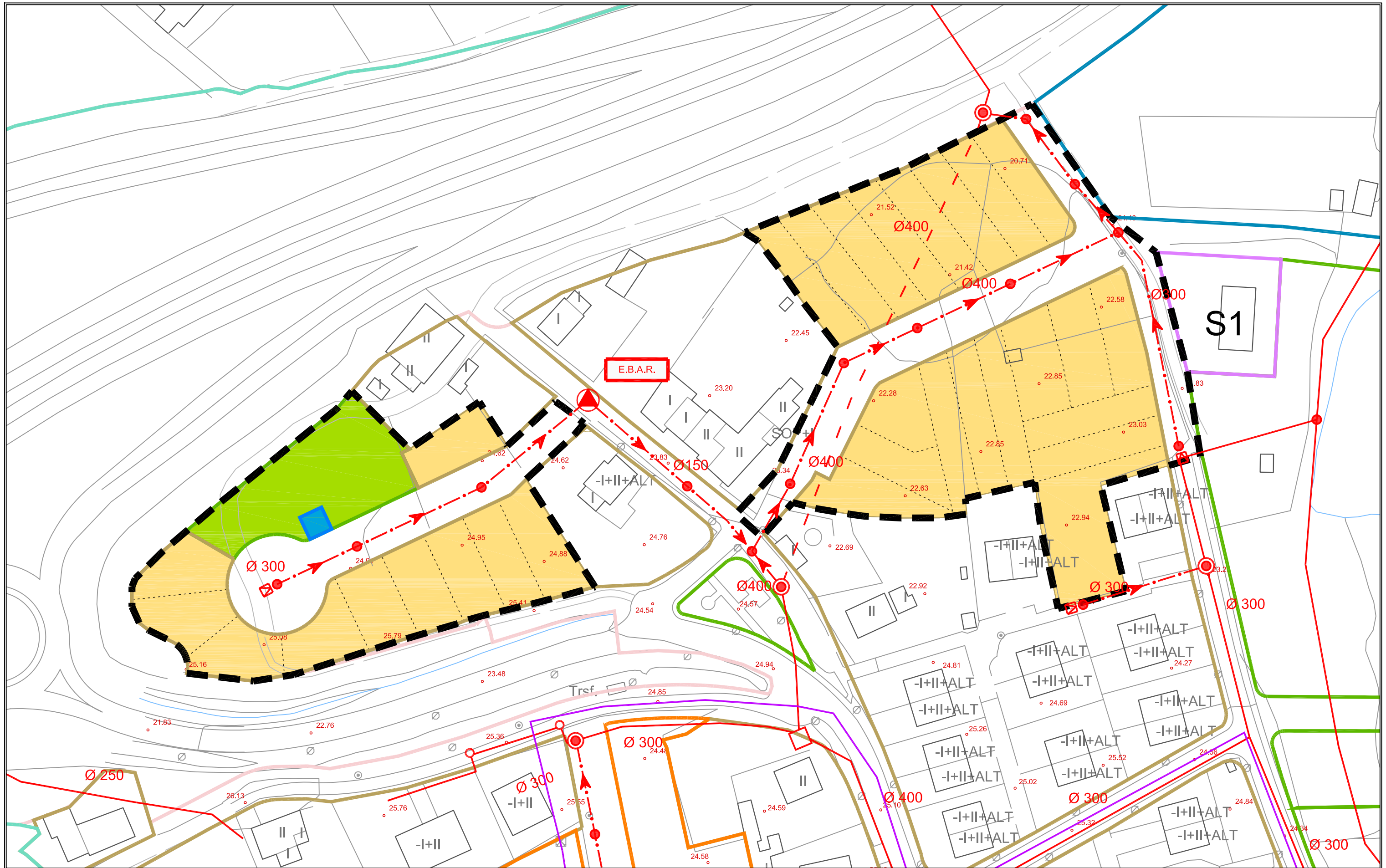
enero 2016

PLANO 0.621c  
 Ordenación detallada  
 UA P1. Abastecimiento



PROES ESCALA 1/1.000 ORIGINAL A3 0 5 10 25





- Delimitación Ámbito de Actuación
- Cota allométrica (levantamiento topográfico may07). Rasantes
- Parcelación indicativa
- Superficie lucrativa propuesta
- Equipamiento propuesto (EQ)
- Zona de Espacios Libres propuesta (ZEL)

- Red de saneamiento existente con diámetro en mm
- Red de saneamiento a sustituir con diámetro en mm
- Red de saneamiento propuesta con diámetro en mm
- Arqueta red de saneamiento
- Pozo (separación=50 m)
- Cámara de descarga
- EBAR (Estación de Bombeo de Aguas Residuales)
- Conexión a red general



PLAN GENERAL DE ORDENACIÓN URBANA  
 TEXTO REFUNDIDO TRAS LA APROBACIÓN DEFINITIVA

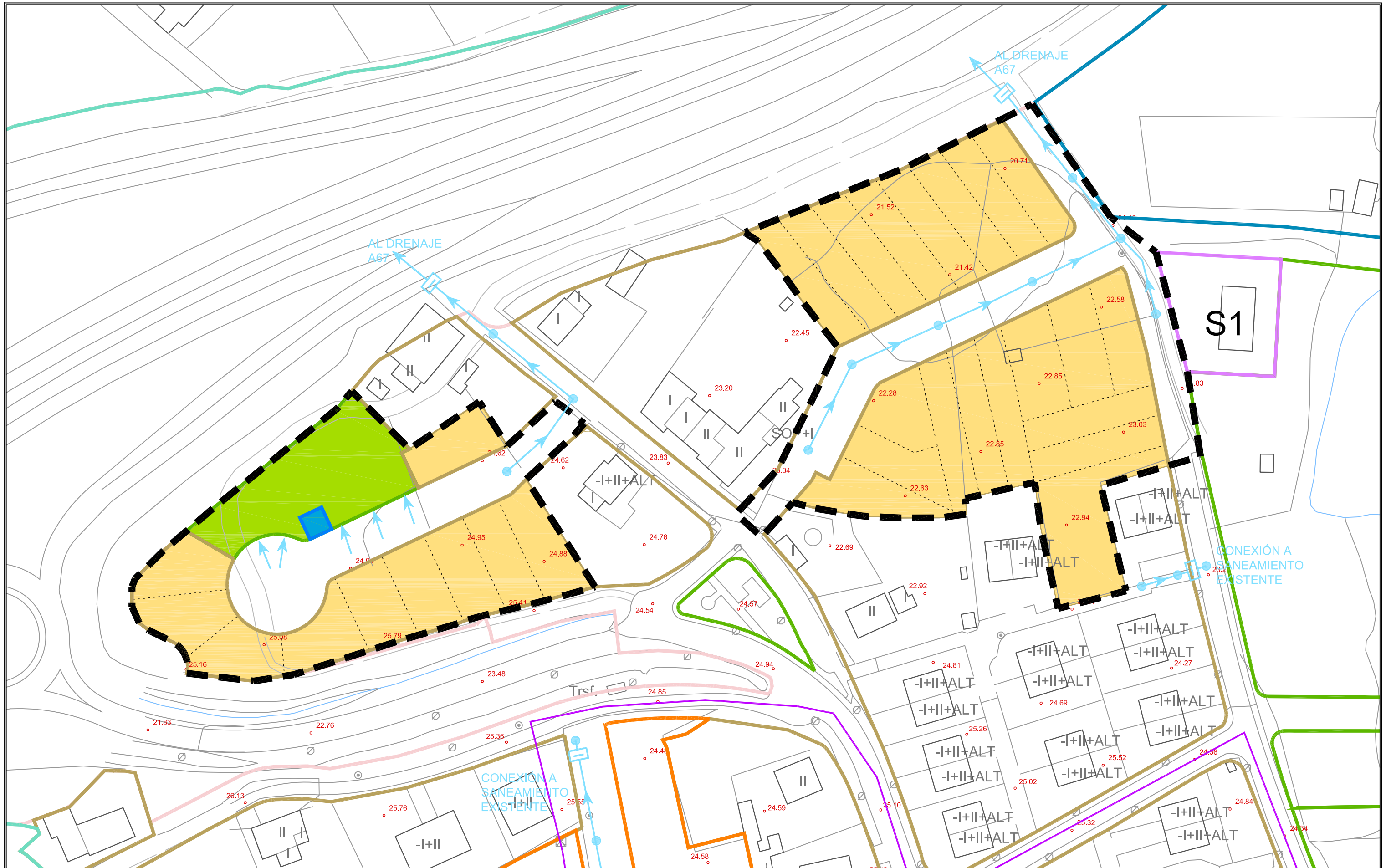
enero 2016

PLANO 0.62.1d  
**Ordenación detallada**  
 UA P1. Saneamiento

**PROES**


ESCALA 1/1.000 ORIGINAL A3 0 5 10 25





- Delimitación Ámbito de Actuación
- Cota allométrica (levantamiento topográfico may07). Rasante
- Parcelación indicativa
- Superficie lucrativa propuesta
- Equipamiento propuesto (EQ)
- Zona de Espacios Libres propuesta (ZEL)


- Red de pluviales
- Bordillo separado que permite la escorrentía al terreno
- Separador de hidrocarburos previo (al vertido a cauce, o conexión a red de saneamiento o al uso como riego)
- Conjunto imbornales y pozo (separación <math>\leq 30\text{ m}</math>)
- 



AYTO. POLANCO  
CANTABRIA

PLAN GENERAL DE  
ORDENACIÓN URBANA  
TEXTO REFUNDIDO TRAS LA  
APROBACIÓN DEFINITIVA

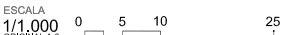
enero 2016




PLANO  
0.621e

Ordenación detallada  
UA P1. Pluviales

ESCALA  
1/1.000 ORIGINAL A3






PROES



- Delimitación Ámbito de Actuación
- Cota altimétrica (levantamiento topográfico may07). Rasante
- Parcelación indicativa
- Superficie lucrativa propuesta
- Equipamiento propuesto (EQ)
- Zona de Espacios Libres propuesta (ZEL)


- Línea Media Tensión aérea existente (a sustituir dentro del ámbito)
- Torreta o poste Línea Media Tensión aérea existente
- Conexión a red aérea existente y paso a subterránea
- Línea Media Tensión subterránea
- Centro de Transformación, CT (n°)
- Línea Baja Tensión subterránea de distribución (1 circuito por acometida)
- Armario de acometida



AYTO. POLANCO  
CANTABRIA

PLAN GENERAL DE  
ORDENACIÓN URBANA  
TEXTO REFUNDIDO TRAS LA  
APROBACIÓN DEFINITIVA

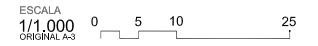
enero 2016




PLANO  
0.621f

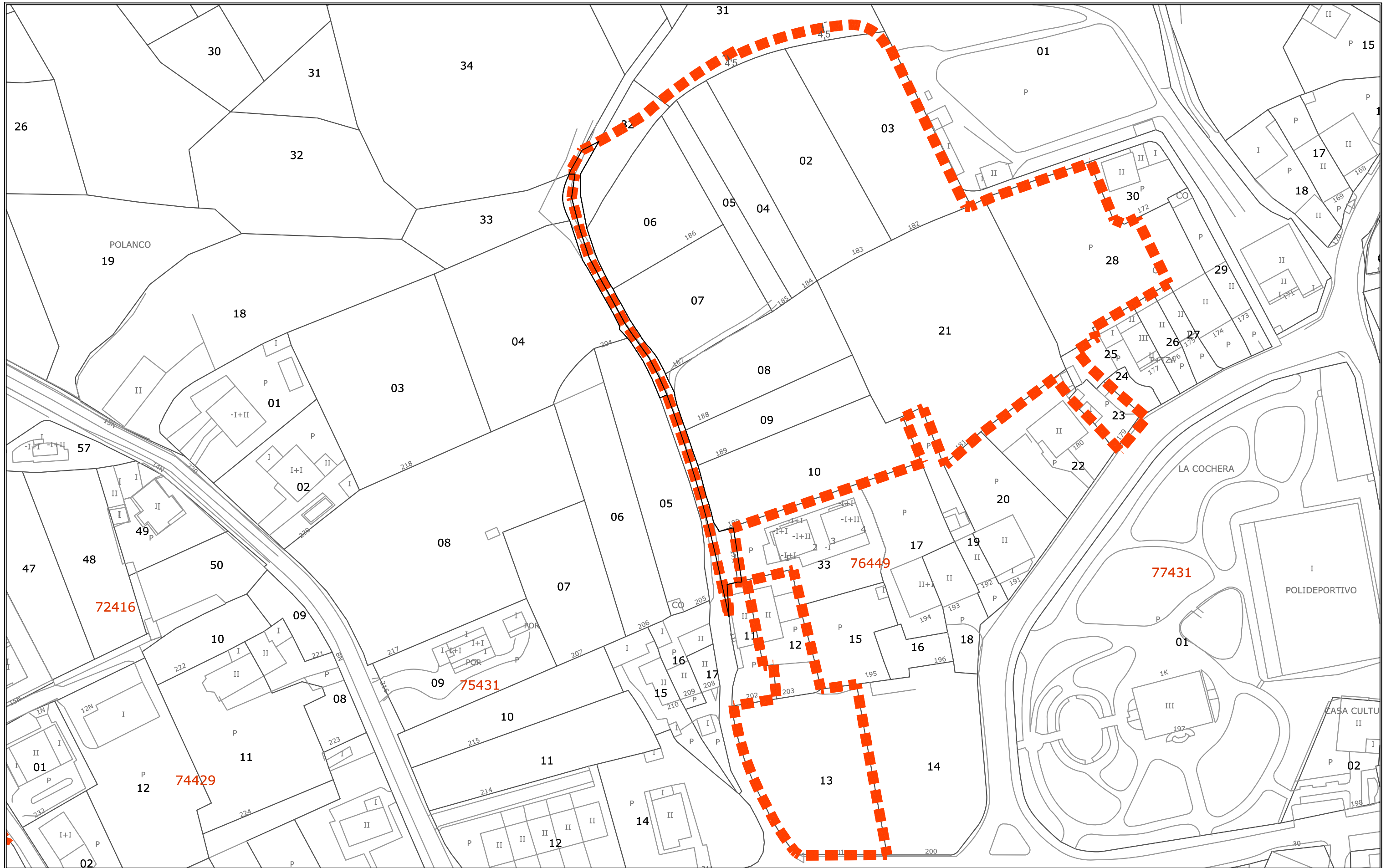
Ordenación detallada  
UA P1. Electricidad

ESCALA  
1/1.000  
ORIGINAL A3









- Delimitación Ámbito de Actuación
- 01 Parcela
- 74429 Manzana
- P.15 Polígono



PLAN GENERAL DE ORDENACIÓN URBANA  
 TEXTO REFUNDIDO TRAS LA APROBACIÓN DEFINITIVA

enero 2016

AYTO. POLANCO  
 CANTABRIA

PLANO 0.622a  
 Ordenación detallada  
 UA P2. Catastro

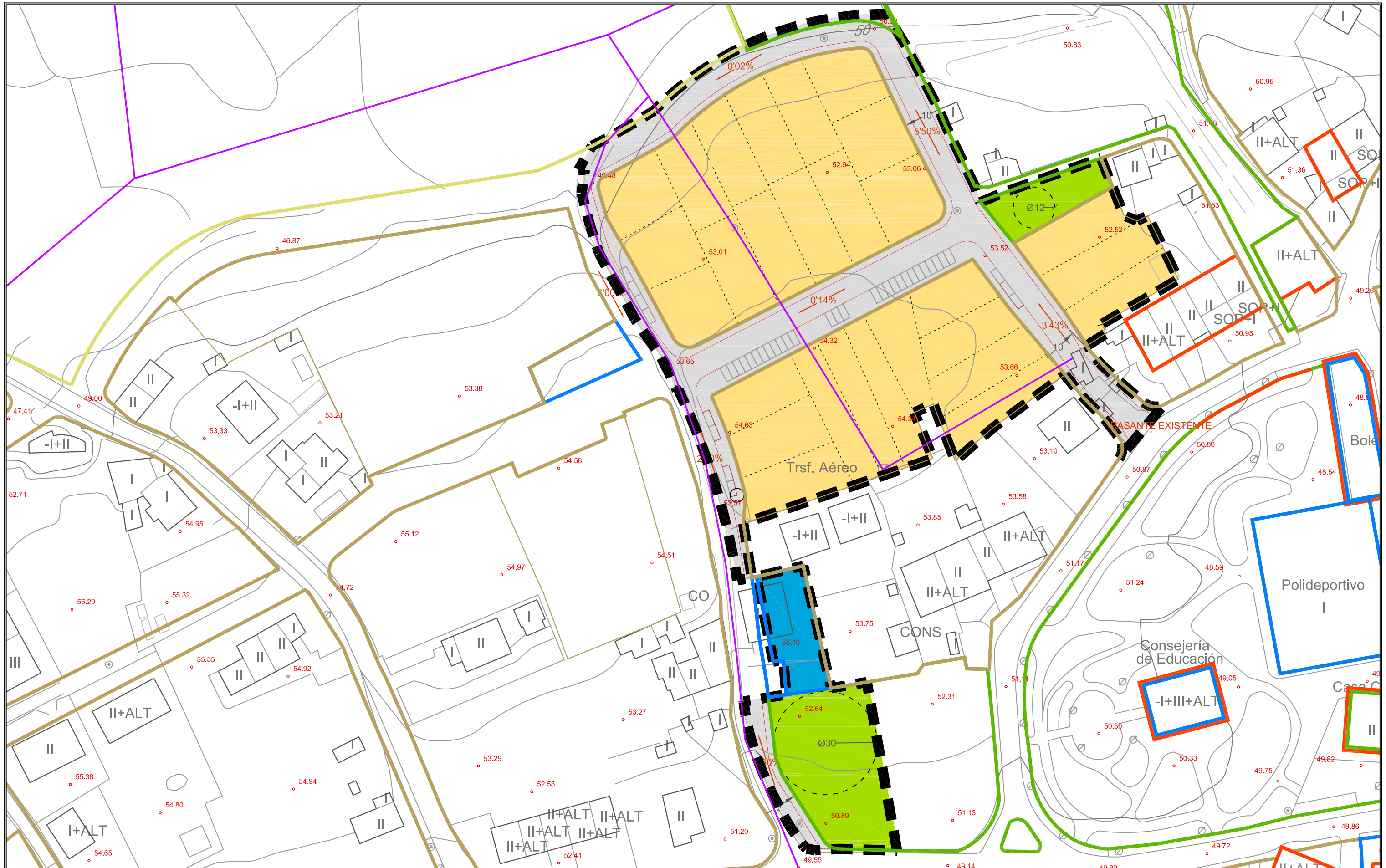


**PROES**

ESCALA 1/1.000 ORIGINAL A3 0 5 10 25








- Delimitación Ámbito de Actuación
- Cota altimétrica (levantamiento topográfico may07). Rasantes
- Parcelación indicativa
- Superficie lucrativa propuesta
- Equipamiento propuesto (EQ)
- Zona de Espacios Libres propuesta (ZEL)
- Vialio
- Condicionantes geométricos

**LÍNEA LÍMITE DE LA EDIFICACIÓN**  
Ley 2/2008 de Carreteras

	<b>Nacional</b>	50 m 25 m según manzanas	R, UNC UC
<small>Ley 5/98 de Carreteras de Cantabria CA-232</small>			
	<b>Secundaria</b>	8 m	UC
	<b>Locales</b>	14 m	R
	<b>CA-322, C-329 y CA-330</b>	6 m	UC
		10 m	R
<small>Ley 2/2003 del Sector Ferroviario y 2/2007 de Regimen del Sector Ferroviario</small>			
	<b>Ferrocarril</b>	20 m	U
		50 m	resto




AYTO. POLANCO  
CANTABRIA

PLAN GENERAL DE ORDENACIÓN URBANA APROBACIÓN DEFINITIVA

enero 2016

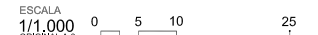
PLANO 0.622b


**Ordenación detallada**  
UA PZ. Replanteo

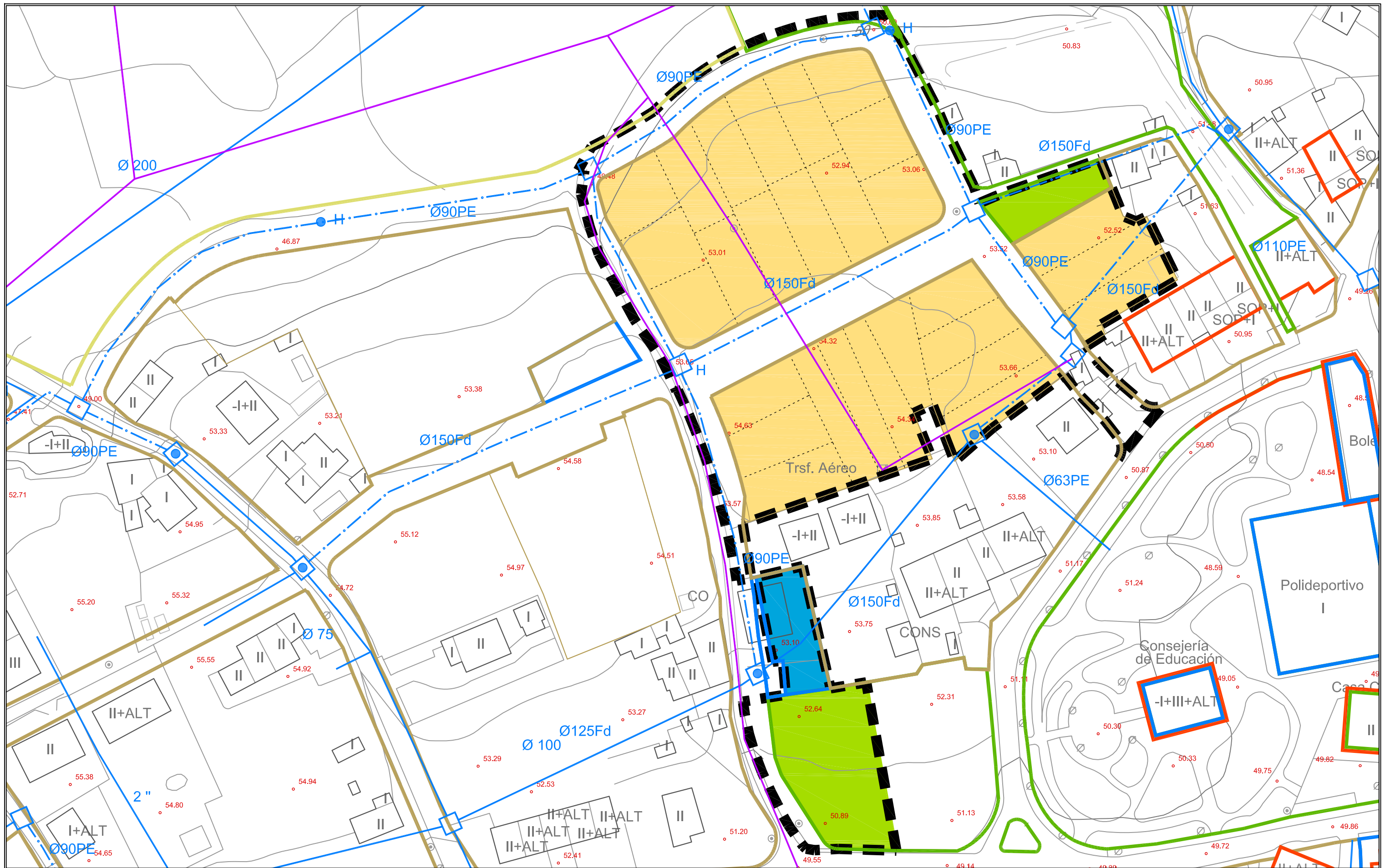


**PROES**

ESCALA 1/1.000 ORIGINAL A3







- Delimitación Ámbito de Actuación
- Cota altimétrica (levantamiento topográfico may07). Rasantes
- Parcelación indicativa
- Superficie lucrativa propuesta
- Equipamiento propuesto (EQ)
- Zona de Espacios Libres propuesta (ZEL)

- Red de abastecimiento existente con diámetro en mm y material tubería
- Red de abastecimiento a sustituir con diámetro en mm y material tubería
- Red de abastecimiento propuesta con diámetro en mm y material tubería
- Llave de corte
- Conexión a red general
- Hidrante (separación <= 150 m)



PLAN GENERAL DE ORDENACIÓN URBANA  
 TEXTO REFUNDIDO TRAS LA APROBACIÓN DEFINITIVA

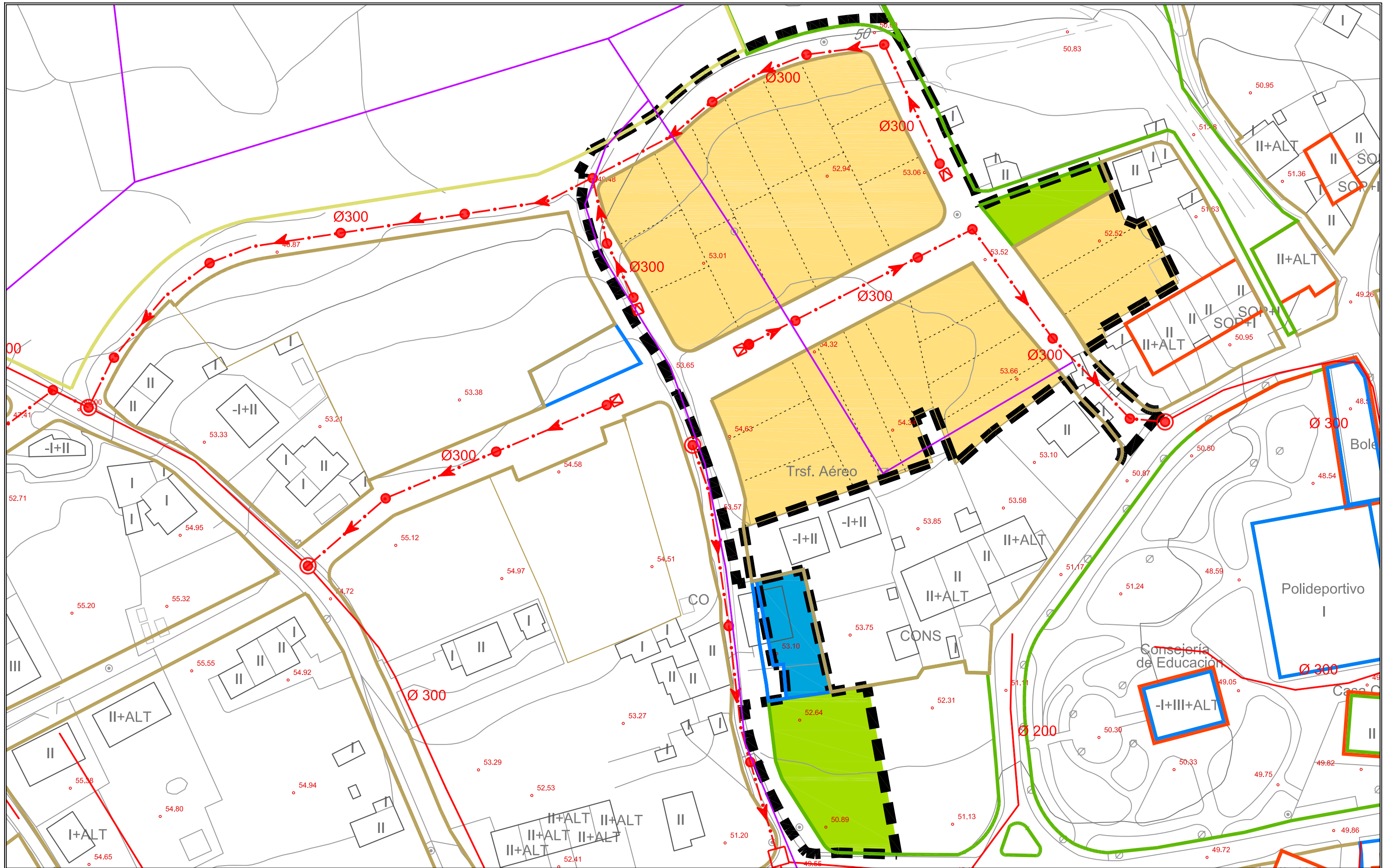
enero 2016

PLANO Ordenación detallada  
 UA P2. Abastecimiento

**PROES**


ESCALA 1/1.000 ORIGINAL A3 0 5 10 25





- Delimitación Ámbito de Actuación
- Cota altimétrica (levantamiento topográfico may07). Rasantes
- Parcelación indicativa
- Superficie lucrativa propuesta
- Equipamiento propuesto (EQ)
- Zona de Espacios Libres propuesta (ZEL)


- Red de saneamiento existente con diámetro en mm
- Red de saneamiento a sustituir con diámetro en mm
- Red de saneamiento propuesta con diámetro en mm
- Arqueta red de saneamiento
- Pozo (separación=50 m)
- Cámara de descarga
- EBAR (Estación de Bombeo de Aguas Residuales)
- Conexión a red general



AYTO. POLANCO  
CANTABRIA

PLAN GENERAL DE  
ORDENACIÓN URBANA  
TEXTO REFUNDIDO TRAS LA  
APROBACIÓN DEFINITIVA

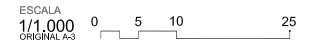
enero 2016



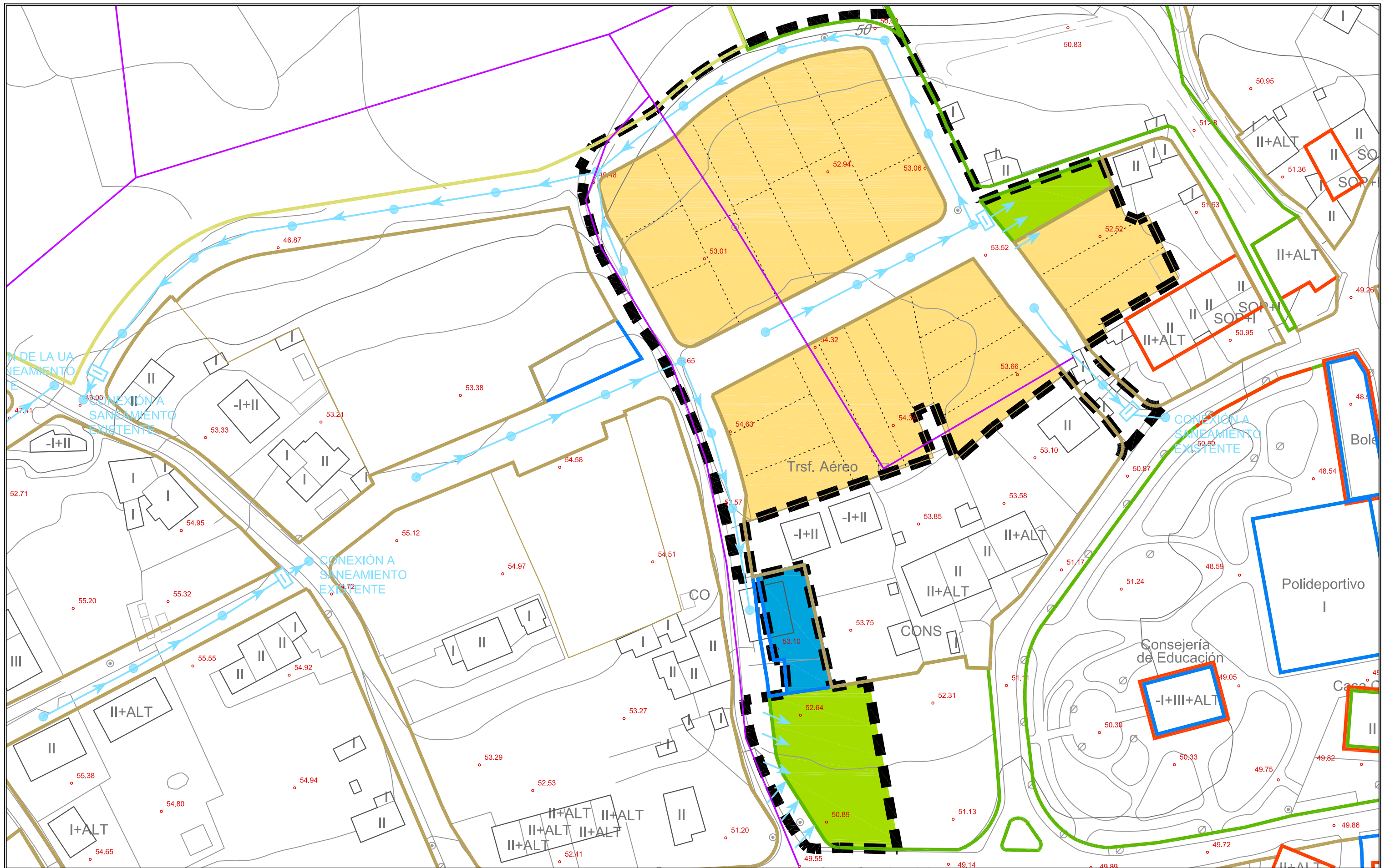
PLANO  
0.622d







**Ordenación detallada**  
UA P2. Saneamiento






ESCALA  
1/1.000 ORIGINAL








-  Delimitación Ámbito de Actuación
-  Cota altimétrica (levantamiento topográfico may07). Rasante
-  Parcelación indicativa
-  Superficie lucrativa propuesta
-  Equipamiento propuesto (EQ)
-  Zona de Espacios Libres propuesta (ZEL)


-  Red de pluviales
-  Bordillo separado que permite la escorrentía al terreno
-  Separador de hidrocarburos previo (al vertido a cauce, o conexión a red de saneamiento o al uso como riego)
-  Conjunto imbornales y pozo (separación <= 30 m)
- 



AYTO. POLANCO  
CANTABRIA

PLAN GENERAL DE  
ORDENACIÓN URBANA  
TEXTO REFUNDIDO TRAS LA  
APROBACIÓN DEFINITIVA


enero 2016




PLANO  
0,622e

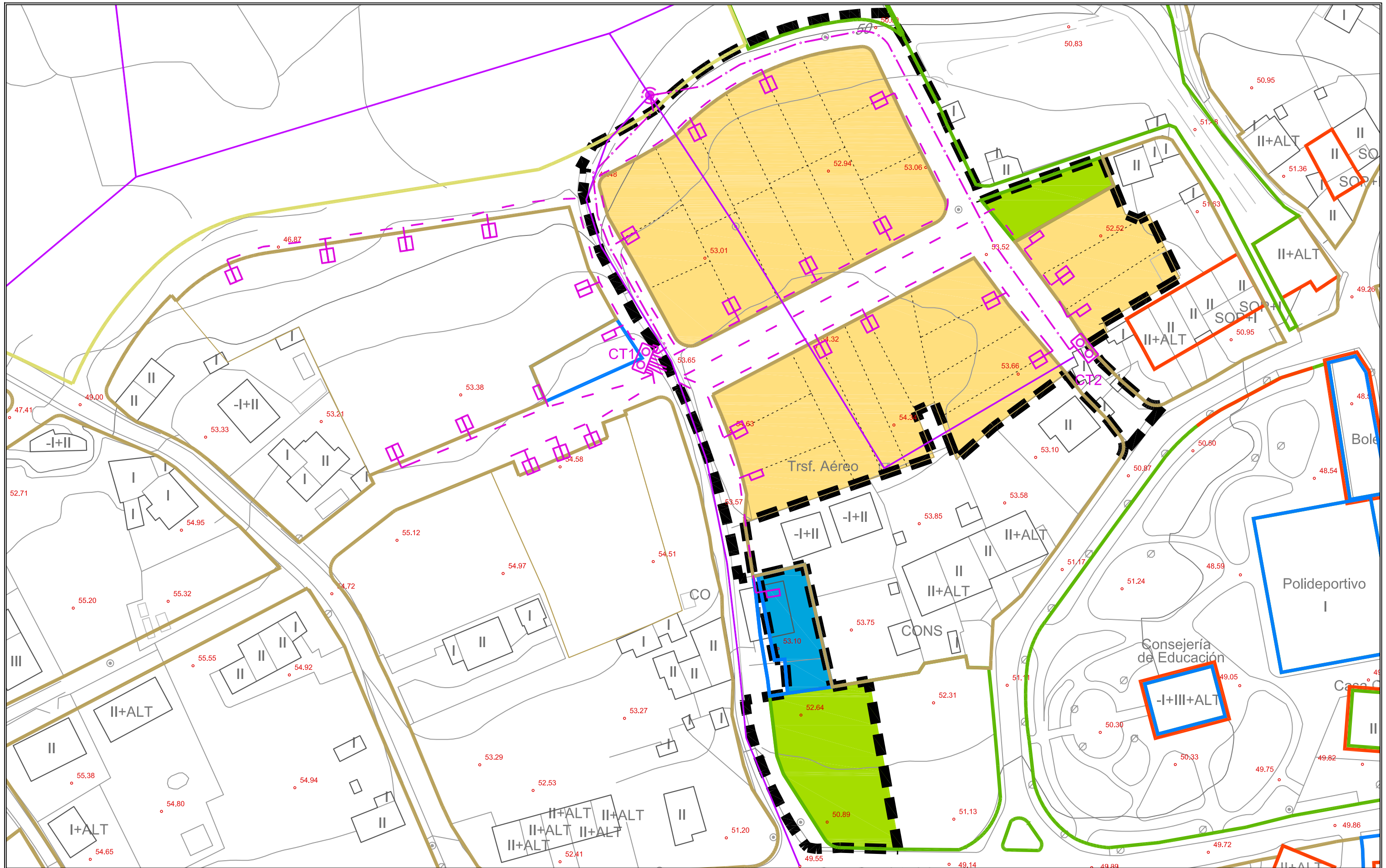
Ordenación detallada  
UA P2. Pluviales

ESCALA  
1/1.000  
ORIGINAL A3





PROES



- |  |   |  |   |
|--|---|--|---|
|  | Delimitación Ámbito de Actuación                            |  | Línea Media Tensión aérea existente (a sustituir dentro del ámbito)       |
|  | Cota altimétrica (levantamiento topográfico may07). Rasante |  | Torreta o poste Línea Media Tensión aérea existente                       |
|  | Parcelación indicativa                                      |  | Conexión a red aérea existente y paso a subterránea                       |
|  | Superficie lucrativa propuesta                              |  | Línea Media Tensión subterránea   |
|  | Equipamiento propuesto (EQ)                                 |  | Centro de Transformación, CT (n°)   |
|  | Zona de Espacios Libres propuesta (ZEL)                     |  | Línea Baja Tensión subterránea de distribución (1 circuito por acometida) |
|  |   |  | Armario de acometida  |



PLAN GENERAL DE ORDENACIÓN URBANA  
 TEXTO REFUNDIDO TRAS LA APROBACIÓN DEFINITIVA

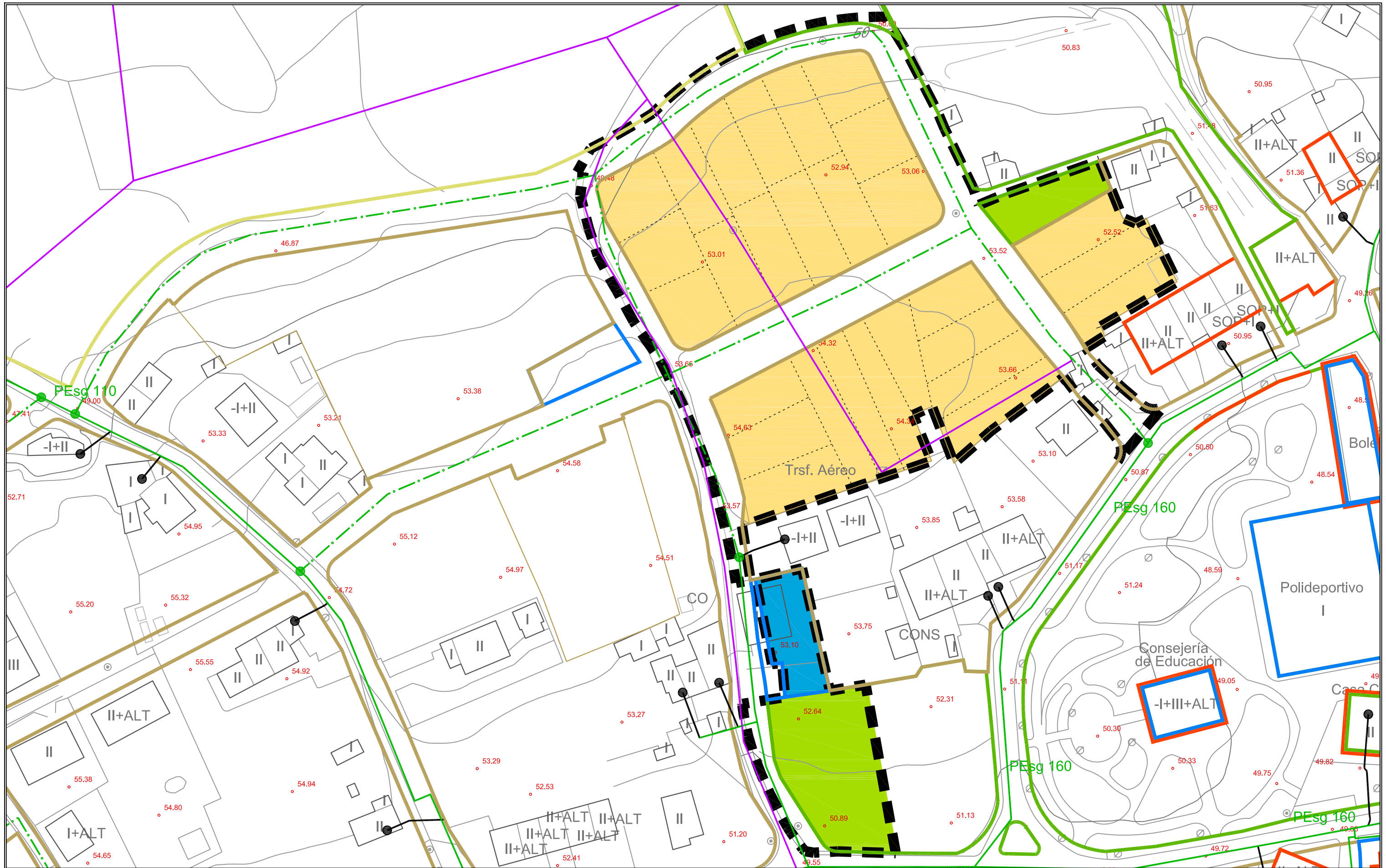
enero 2016

PLANO 0.622  
 Ordenación detallada  
 UA P2. Electricidad

PROES

ESCALA 1/1.000 ORIGINAL A3 0 5 10 25





- |  |   |  |                      |
|--|---|--|----------------------|
|  | Delimitación Ámbito de Actuación                    |  | Red de gas existente |
|  | Cota altimétrica (levantamiento topográfico mayo07) |  | Red de gas propuesta |
|  | Parcelación indicativa                              |  | Acometida particular |
|  | Superficie lucrativa propuesta                      |  |                      |
|  | Equipamiento propuesto (EQ)                         |  |                      |
|  | Zona de Espacios Libres propuesta (ZEL)             |  |                      |



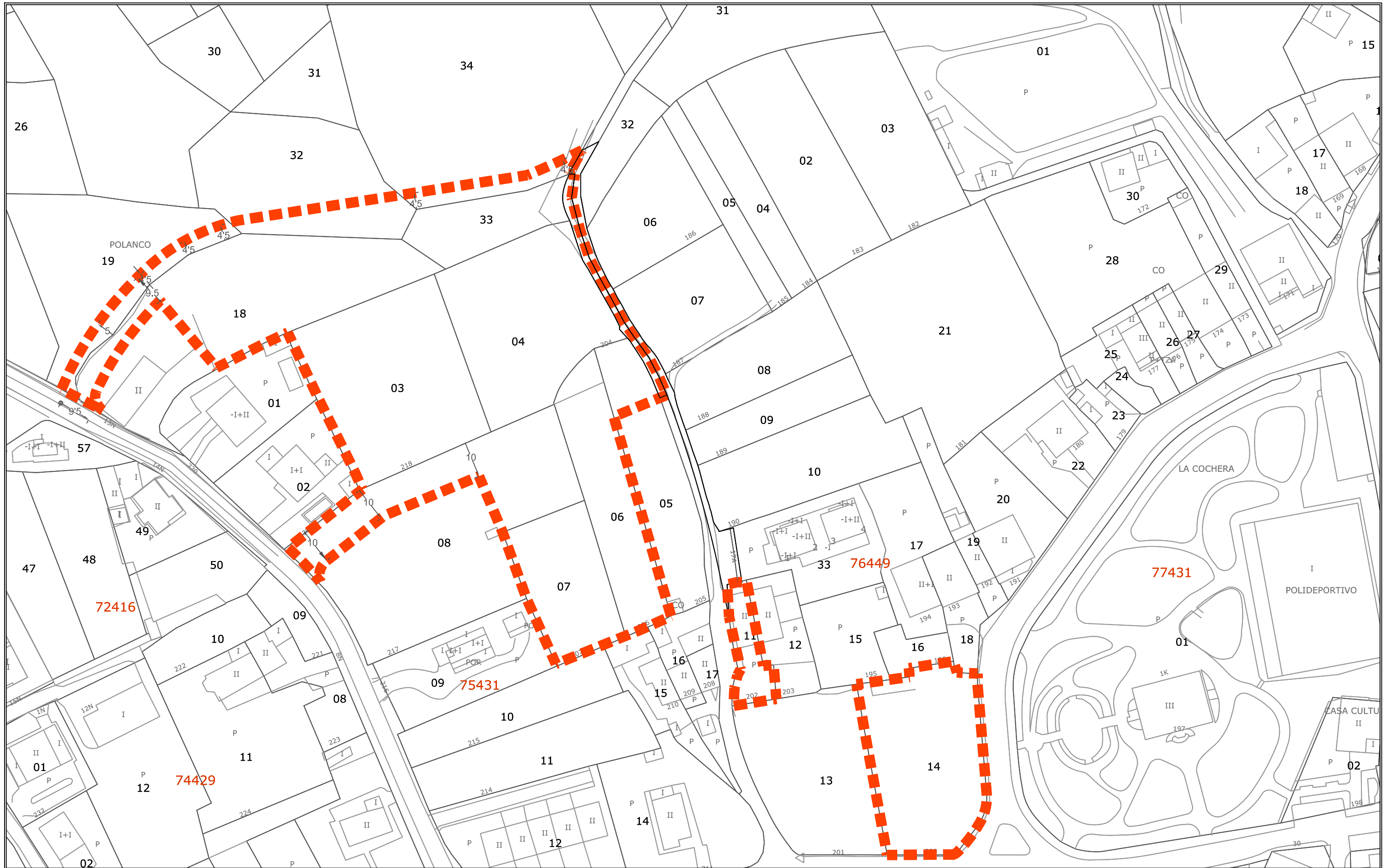
PLAN GENERAL DE ORDENACIÓN URBANA  
 TEXTO REFUNDIDO TRAS LA APROBACIÓN DEFINITIVA  
 enero 2016

PLANO Ordenación detallada  
 UA P2. Gas

**PROES**

ESCALA 1/1.000 ORIGINAL A3  
 0 5 10 25





- Delimitación Ámbito de Actuación
- 01 Parcela
- 74429 Manzana
- P.15 Polígono



PLAN GENERAL DE ORDENACIÓN URBANA  
 TEXTO REFUNDIDO TRAS LA APROBACIÓN DEFINITIVA

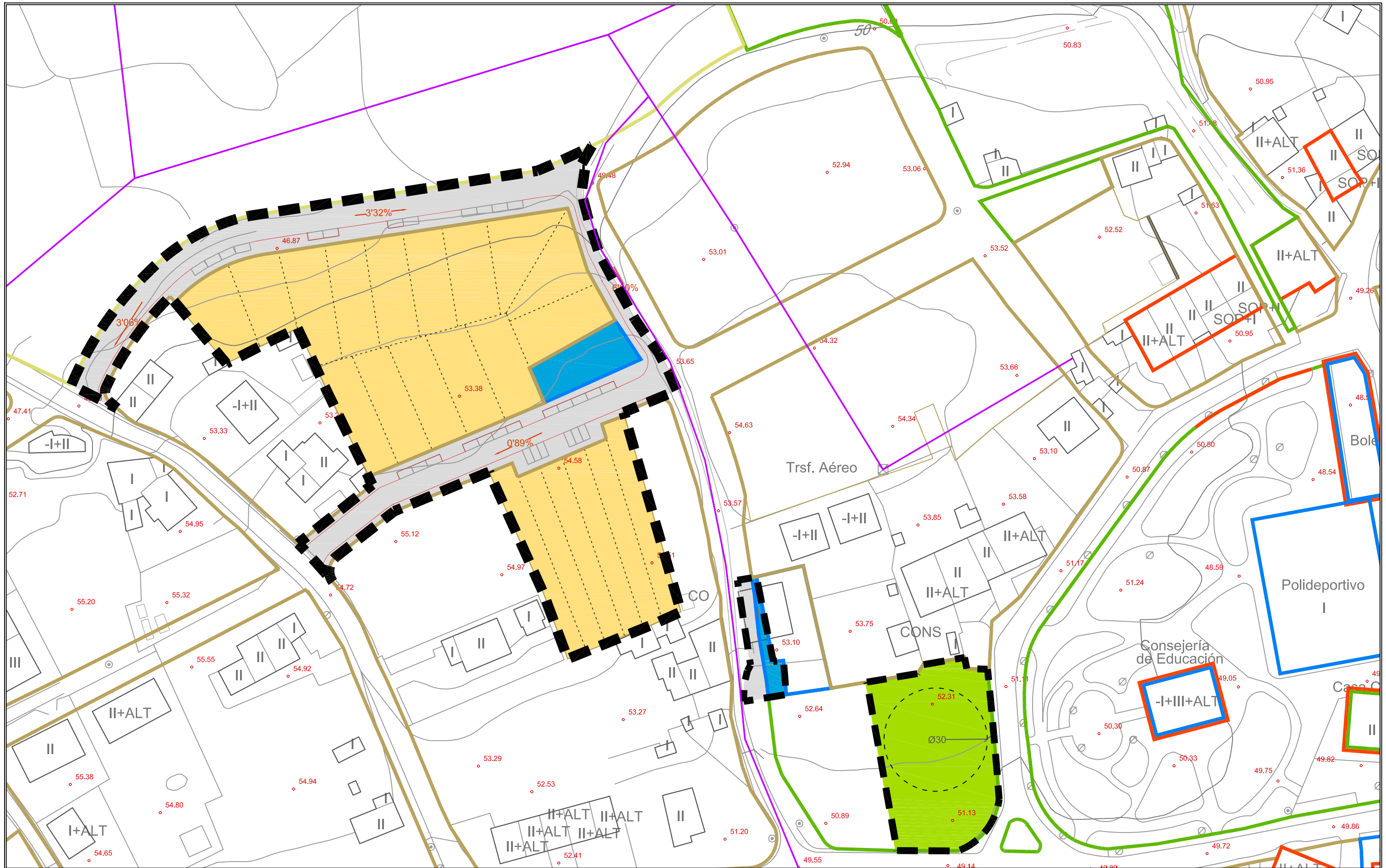
enero 2016

PLANO Ordenación detallada  
 UA P3. Catastro

**PROES**

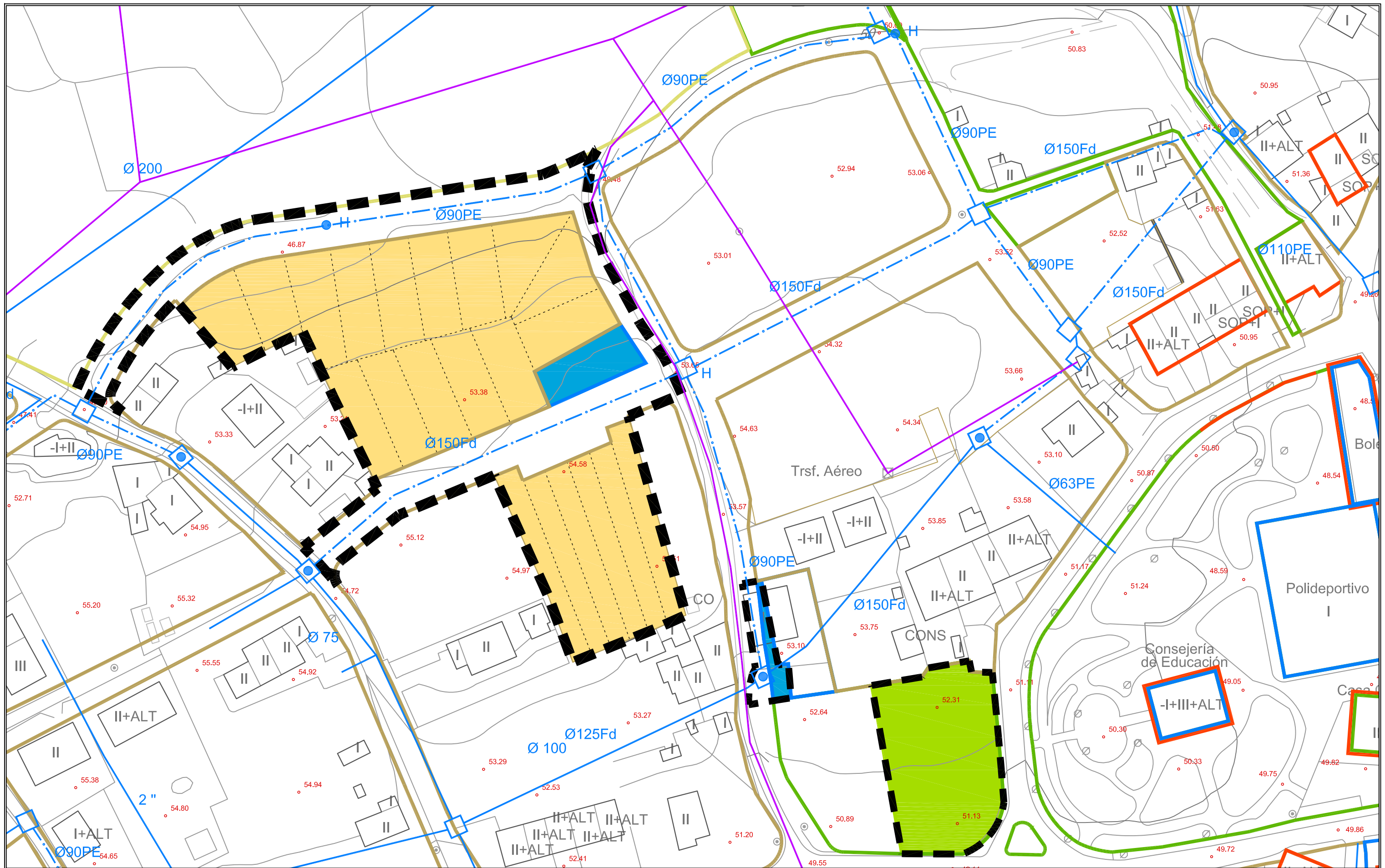
ESCALA 1/1.000 ORIGINAL A3 0 5 10 25





<ul style="list-style-type: none"> <li> Delimitación Ámbito de Actuación</li> <li> Cota altimétrica (levantamiento topográfico may07). Rasantes</li> <li> Parcelación indicativa</li> <li> Superficie lucrativa propuesta</li> <li> Equipamiento propuesto (EQ)</li> <li> Zona de Espacios Libres propuesta (ZEL)</li> <li> Vialio</li> <li> Condicionantes geométricos</li> </ul>	<p><b>LÍNEA LÍMITE DE LA EDIFICACIÓN</b></p> <table border="0"> <tr> <td></td> <td>Autovía Nacional</td> <td>50 m 25 m según manzana</td> <td>R, UNC UC</td> </tr> <tr> <td></td> <td>Ley 5/98 de Carreteras de Cantabria CA-232</td> <td>8 m 14 m</td> <td>UC R</td> </tr> <tr> <td></td> <td>Locales CA-322, C-329 y CA-330</td> <td>6 m 10 m</td> <td>UC R</td> </tr> <tr> <td></td> <td>Ley 2/93 del Sector Ferroviario RD 2287/04 Reglamentos del Sector Ferroviario</td> <td>20 m 50 m</td> <td>U resto</td> </tr> </table>		Autovía Nacional	50 m 25 m según manzana	R, UNC UC		Ley 5/98 de Carreteras de Cantabria CA-232	8 m 14 m	UC R		Locales CA-322, C-329 y CA-330	6 m 10 m	UC R		Ley 2/93 del Sector Ferroviario RD 2287/04 Reglamentos del Sector Ferroviario	20 m 50 m	U resto	<div style="display: flex; align-items: center;"> <div> <p>PLAN GENERAL DE ORDENACIÓN URBANA APROBACIÓN DEFINITIVA</p> <p>enero 2016</p> <p>PLANO 0.62.3b</p> <p><b>Ordenación detallada</b> UA P3. Replanteo</p> </div> </div>
	Autovía Nacional	50 m 25 m según manzana	R, UNC UC															
	Ley 5/98 de Carreteras de Cantabria CA-232	8 m 14 m	UC R															
	Locales CA-322, C-329 y CA-330	6 m 10 m	UC R															
	Ley 2/93 del Sector Ferroviario RD 2287/04 Reglamentos del Sector Ferroviario	20 m 50 m	U resto															
<p><b>PROES</b></p>		<p>ESCALA 1/1.000 ORIGINAL A3</p>																





- Delimitación Ámbito de Actuación
- Cota altimétrica (levantamiento topográfico may07). Rasantes
- Parcelación indicativa
- Superficie lucrativa propuesta
- Equipamiento propuesto (EQ)
- Zona de Espacios Libres propuesta (ZEL)

- Red de abastecimiento existente con diámetro en mm y material tubería
- Red de abastecimiento a sustituir con diámetro en mm y material tubería
- Red de abastecimiento propuesta con diámetro en mm y material tubería
- Llave de corte
- Conexión a red general
- Hidrante (separación <= 150 m)



PLAN GENERAL DE ORDENACIÓN URBANA  
 TEXTO REFUNDIDO TRAS LA APROBACIÓN DEFINITIVA

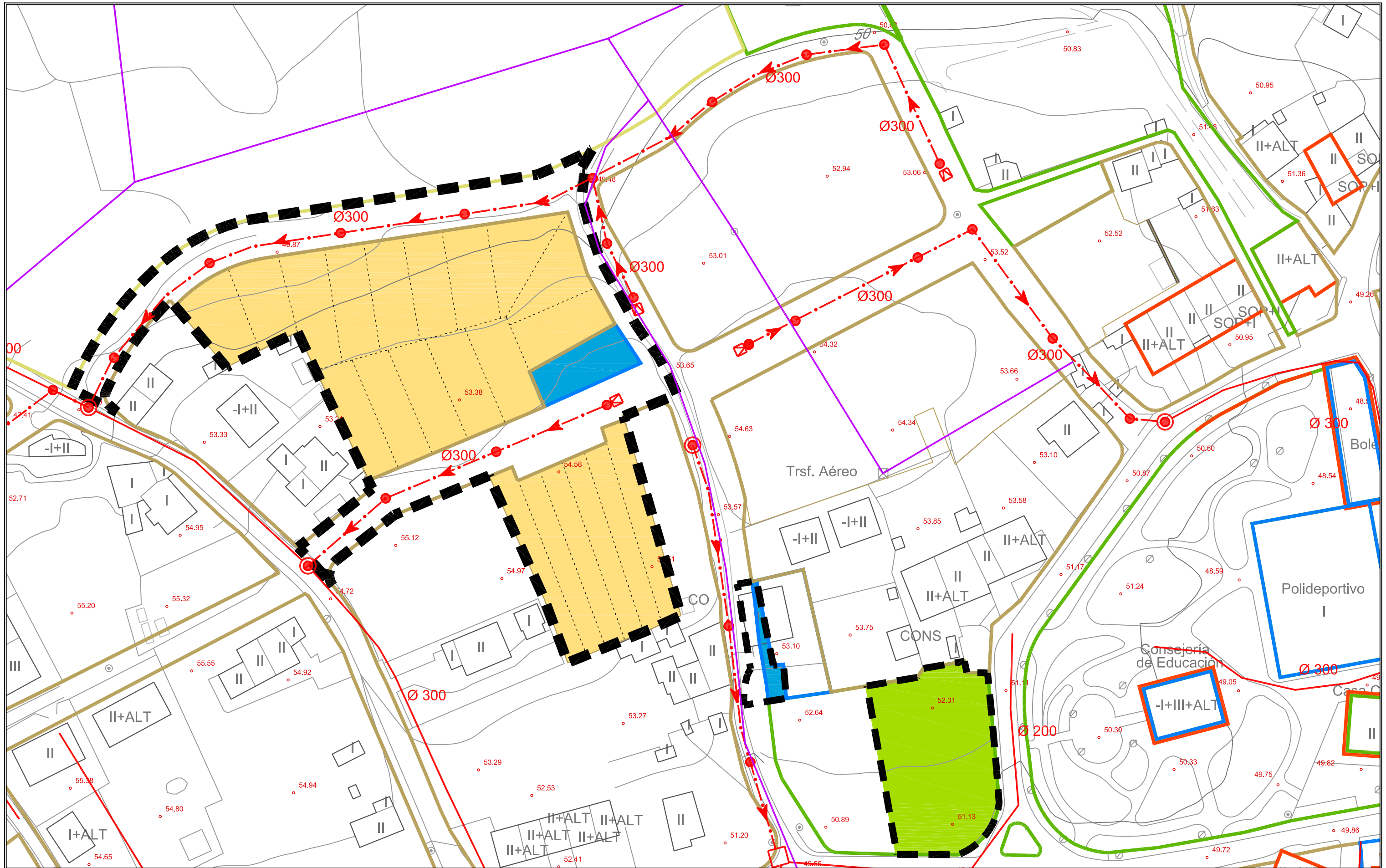
enero 2016

PLANO 0.623c  
 Ordenación detallada  
 UA P3. Abastecimiento



**PROES** ESCALA 1/1.000 ORIGINAL A3 0 5 10 25





- Delimitación Ámbito de Actuación
- Cota altimétrica (levantamiento topográfico may07). Rasantes
- Parcelación indicativa
- Superficie lucrativa propuesta
- Equipamiento propuesto (EQ)
- Zona de Espacios Libres propuesta (ZEL)

- Red de saneamiento existente con diámetro en mm
- Red de saneamiento a sustituir con diámetro en mm
- Red de saneamiento propuesta con diámetro en mm
- Arqueta red de saneamiento
- Pozo (separación=50 m)
- Cámara de descarga
- EBAR (Estación de Bombeo de Aguas Residuales)
- Conexión a red general



PLAN GENERAL DE ORDENACIÓN URBANA  
 TEXTO REFUNDIDO TRAS LA APROBACIÓN DEFINITIVA

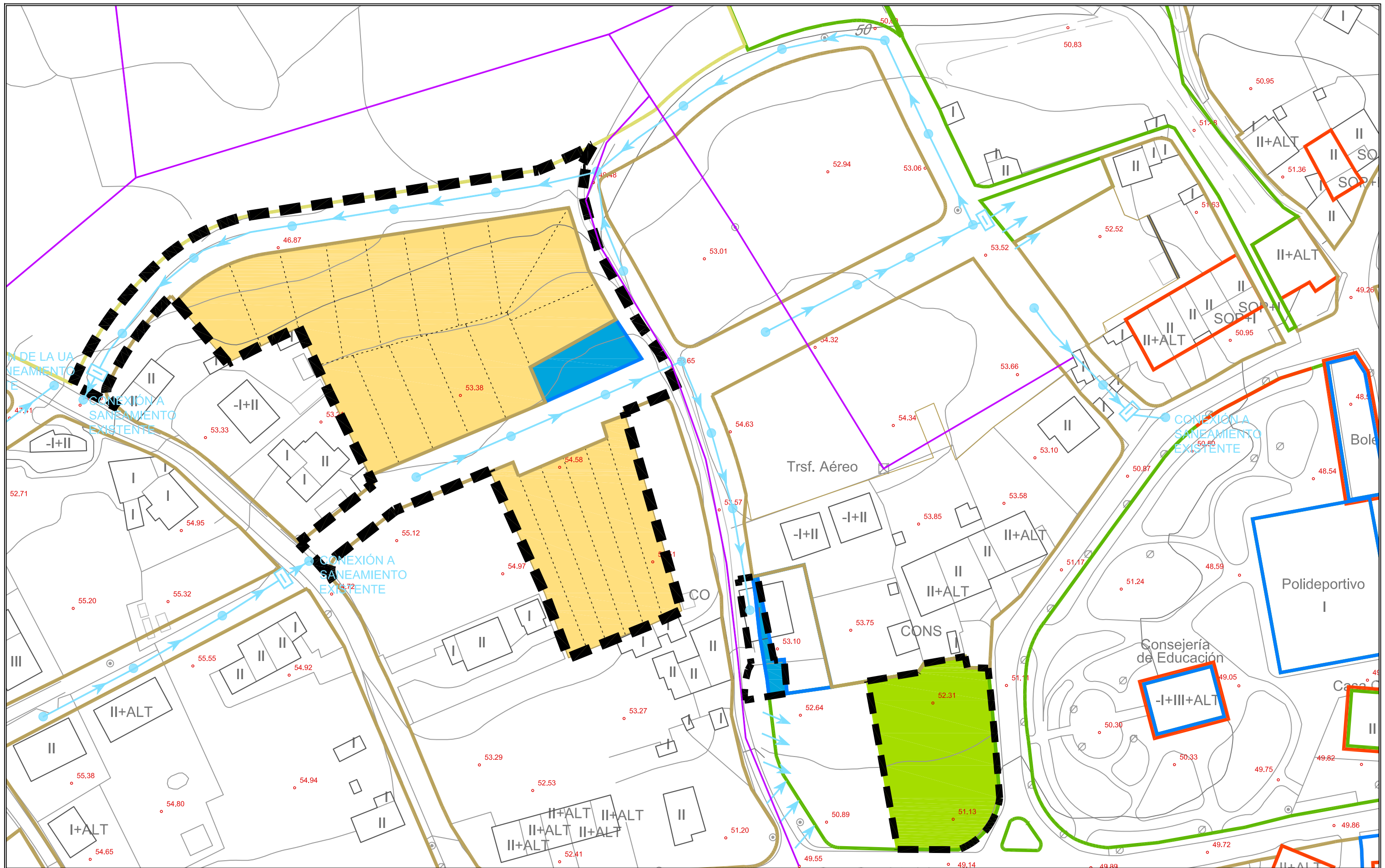
enero 2016

PLANO 0.623d  
 Ordenación detallada  
 UA P3. Saneamiento

**PROES**


ESCALA 1/1.000 ORIGINAL A3 0 5 10 25





- Delimitación Ámbito de Actuación
- Cota altimétrica (levantamiento topográfico may07). Rasante
- Parcelación indicativa
- Superficie lucrativa propuesta
- Equipamiento propuesto (EQ)
- Zona de Espacios Libres propuesta (ZEL)


- Red de pluviales
- Bordillo separado que permite la escorrentía al terreno
- Separador de hidrocarburos previo (al vertido a cauce, o conexión a red de saneamiento o al uso como riego)
- Conjunto imbornales y pozo (separación <= 30 m)
- 



AYTO. POLANCO  
CANTABRIA

PLAN GENERAL DE  
ORDENACIÓN URBANA  
TEXTO REFUNDIDO TRAS LA  
APROBACIÓN DEFINITIVA


enero 2016




PLANO  
0,623e

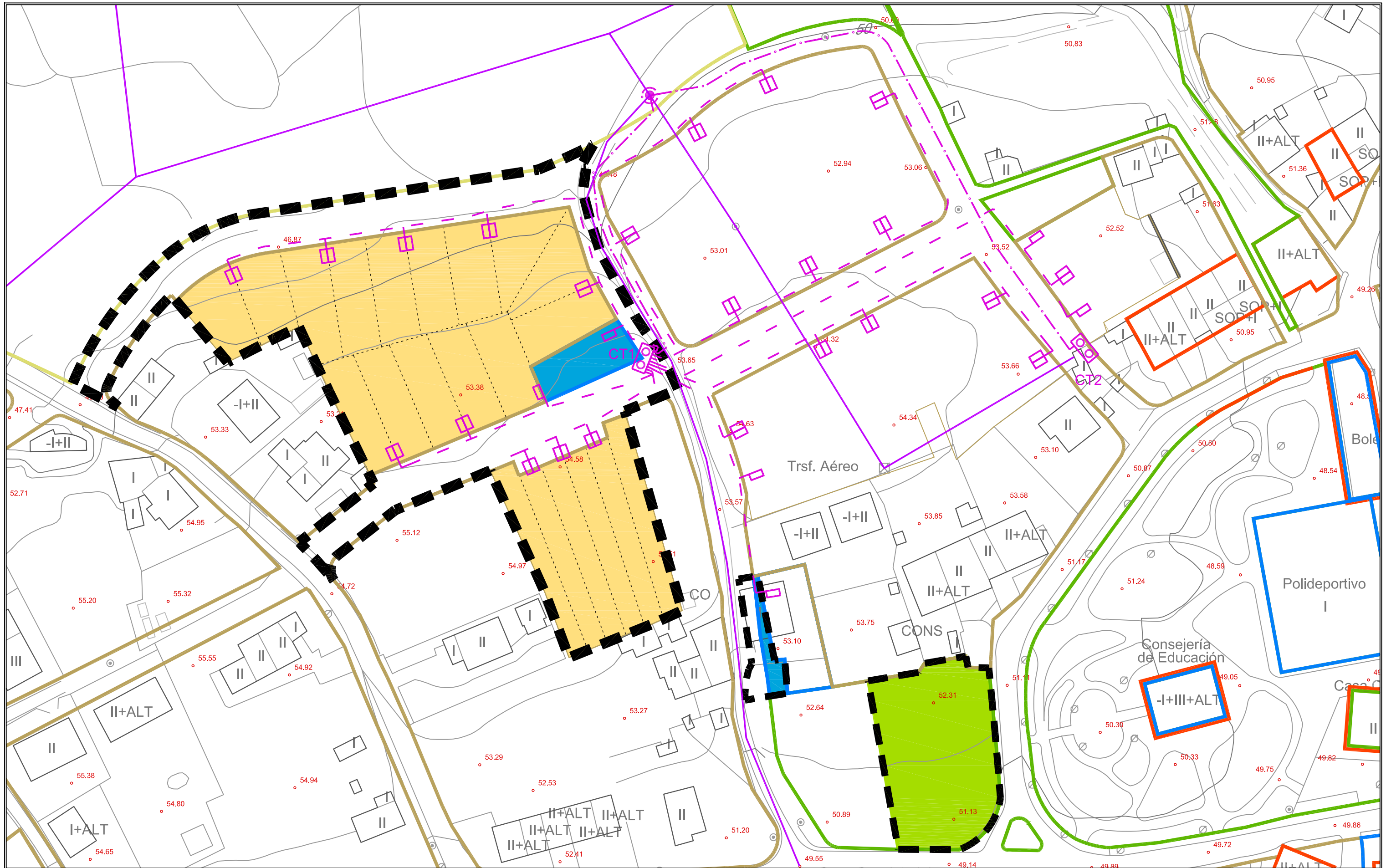
**Ordenación detallada**  
UA P3. Pluviales







ESCALA  
1/1.000 ORIGINAL A3













PROES



-  Delimitación Ámbito de Actuación
-  Cota allométrica (levantamiento topográfico may07). Rasante
-  Parcelación indicativa
-  Superficie lucrativa propuesta
-  Equipamiento propuesto (EQ)
-  Zona de Espacios Libres propuesta (ZEL)


-  Línea Media Tensión aérea existente (a sustituir dentro del ámbito)
-  Torreta o poste Línea Media Tensión aérea existente
-  Conexión a red aérea existente y paso a subterránea
-  Línea Media Tensión subterránea
-  Centro de Transformación, CT (n°)
-  Línea Baja Tensión subterránea de distribución (1 circuito por acometida)
-  Armadillo de acometida



AYTO. POLANCO  
CANTABRIA

PLAN GENERAL DE  
ORDENACIÓN URBANA  
TEXTOS REFUNDIDOS TRAS LA  
APROBACIÓN DEFINITIVA

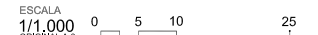
enero 2016




PLANO  
0.623F

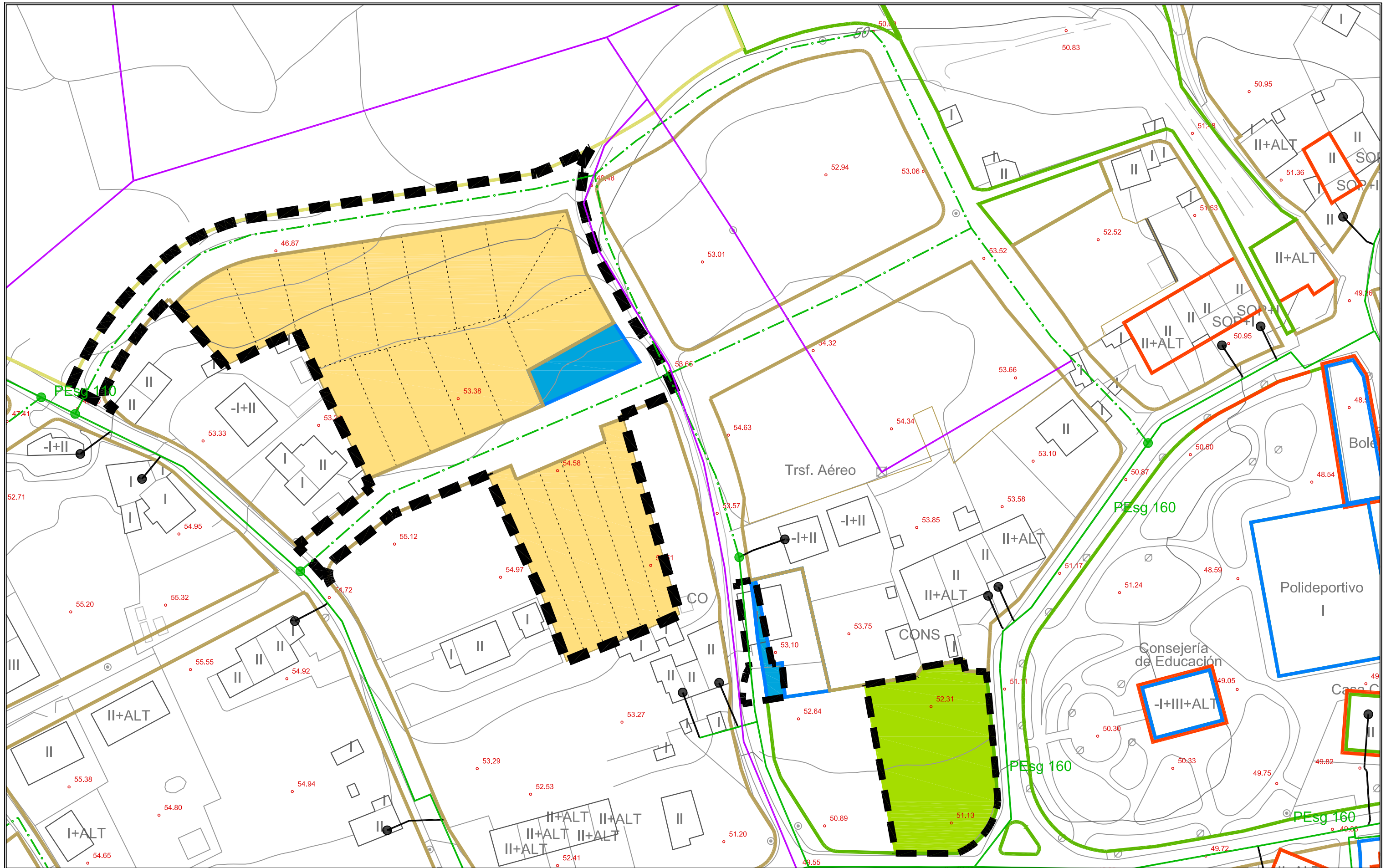
**Ordenación detallada**  
UA P3. Electricidad

ESCALA  
1/1.000 ORIGINAL A3





**PROES**



- |  |   |  |                      |
|--|---|--|----------------------|
|  | Delimitación Ámbito de Actuación                    |  | Red de gas existente |
|  | Cota altimétrica (levantamiento topográfico mayo07) |  | Red de gas propuesta |
|  | Parcelación indicativa                              |  | Acometida particular |
|  | Superficie lucrativa propuesta                      |  |                      |
|  | Equipamiento propuesto (EQ)                         |  |                      |
|  | Zona de Espacios Libres propuesta (ZEL)             |  |                      |



PLAN GENERAL DE ORDENACIÓN URBANA  
 TEXTO REFUNDIDO TRAS LA APROBACIÓN DEFINITIVA

enero 2016

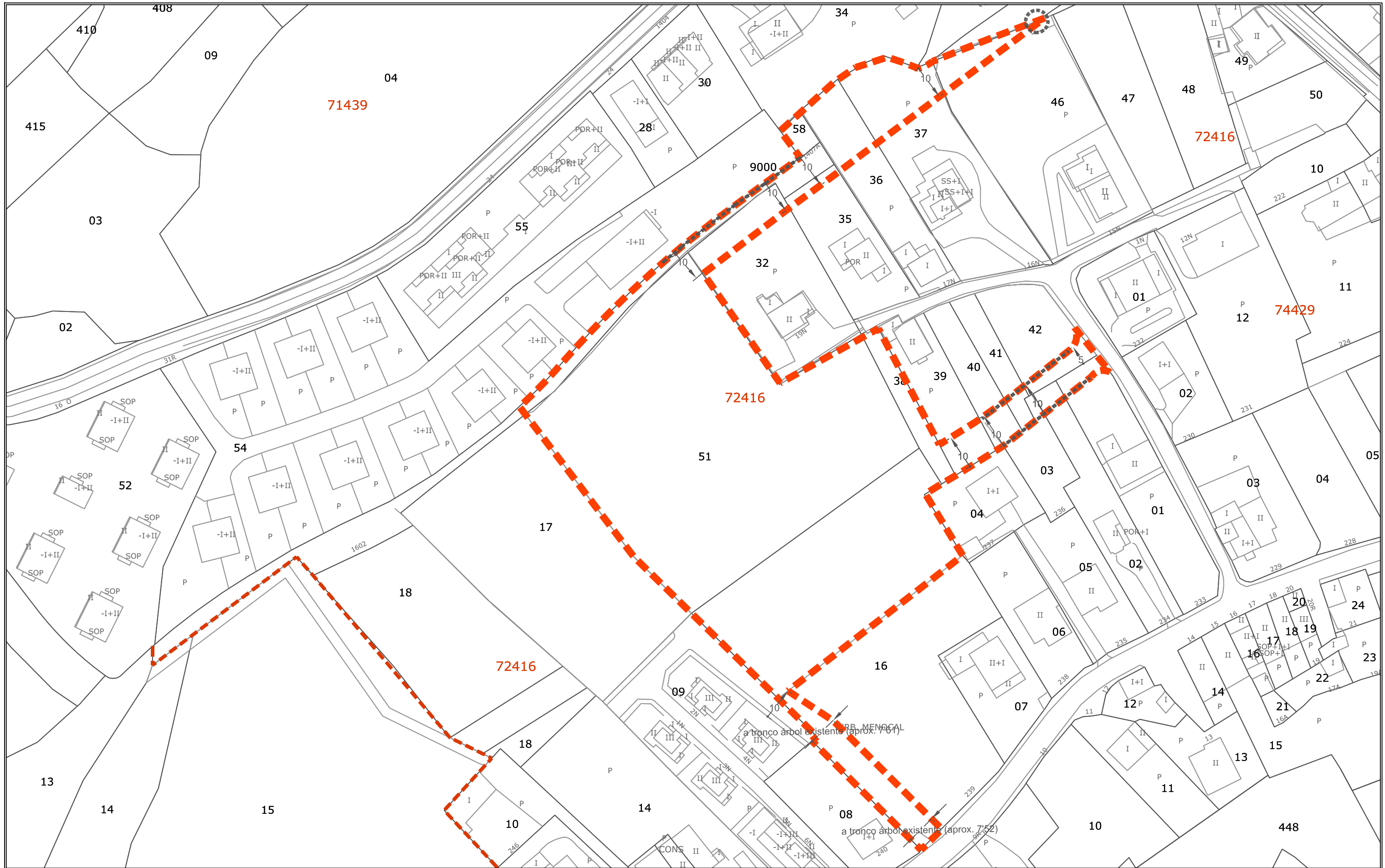
AYTO. POLANCO CANTABRIA  
 PLANO 0,623g  
 Ordenación detallada  
 UA P3. Gas



**PROES**

ESCALA 1/1.000 ORIGINAL A3 0 5 10 25





- Delimitación Ámbito de Actuación
- 01 Parcela
- 74429 Manzana
- P.15 Polígono



PLAN GENERAL DE ORDENACIÓN URBANA  
 TEXTO REFUNDIDO TRAS LA APROBACIÓN DEFINITIVA

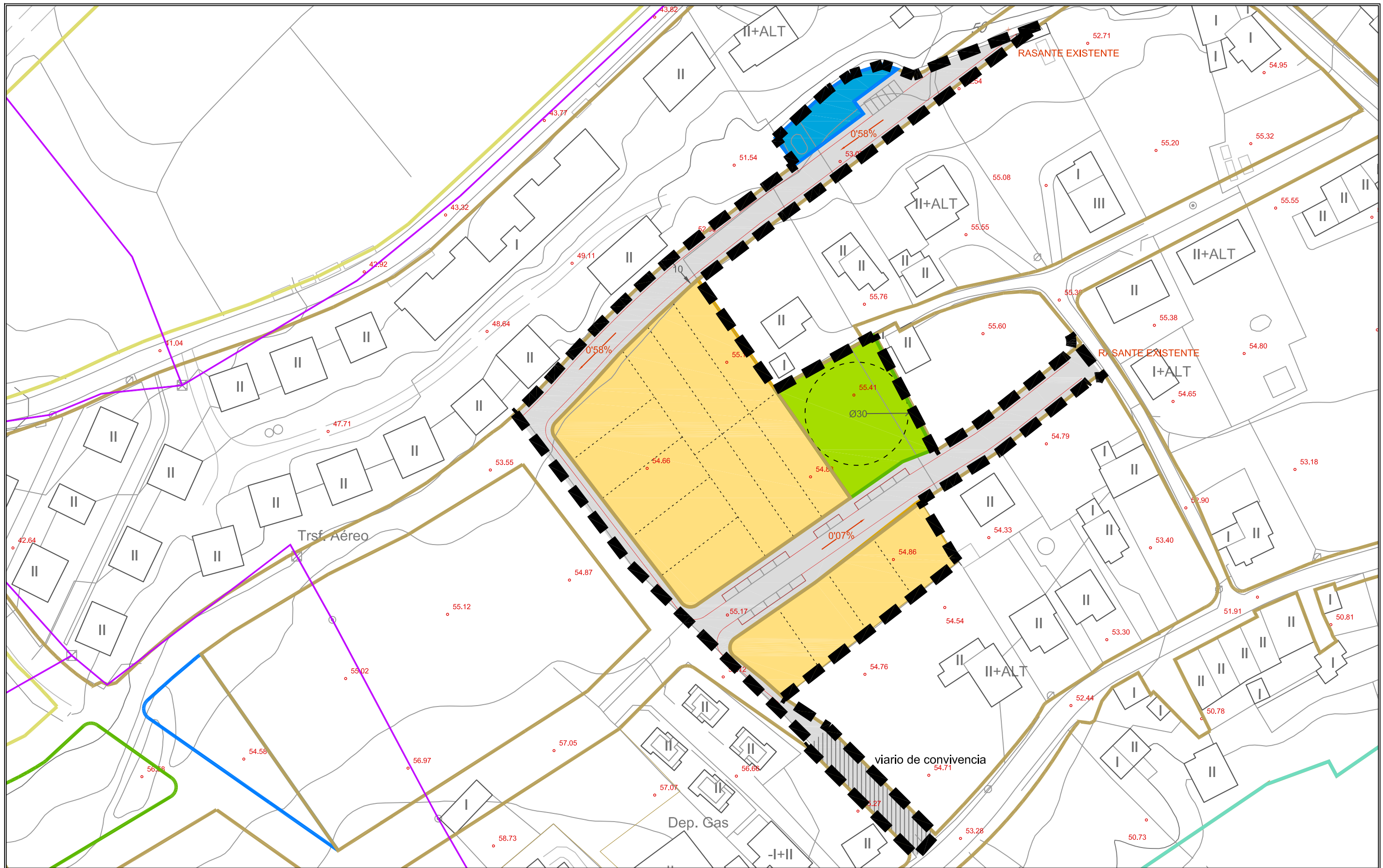
enero 2016

AYTO. POLANCO CANTABRIA  
 PLANO Ordenación detallada  
 UA P4. Catastro

**PROES**

ESCALA 1/1.000 ORIGINAL A3  
 0 5 10 25





- Delimitación Ámbito de Actuación
- Cota altimétrica (levantamiento topográfico may07). Rasantes
- Parcelación indicativa
- Superficie lucrativa propuesta
- Equipamiento propuesto (EQ)
- Zona de Espacios Libres propuesta (ZEL)
- Vialio
- Condicionantes geométricos

**LÍNEA LÍMITE DE LA EDIFICACIÓN**  
Ley 2308 de Carreteras

	<b>Nacional</b>	50 m	R, UNC
		25 m según manzana	UC
Ley 556 de Carreteras de Cantabria			
	<b>Secundaria</b>	8 m	UC
		14 m	R
Locales			
		6 m	UC
		10 m	R
Ley 2003 del Sector Ferroviario			
	<b>Ferrocarril</b>	20 m	U
		50 m	resto

AYTO. POLANCO  
CANTABRIA

PLAN GENERAL DE  
ORDENACIÓN URBANA  
TEXTOS REFUNDIDOS TRAS LA  
APROBACIÓN DEFINITIVA

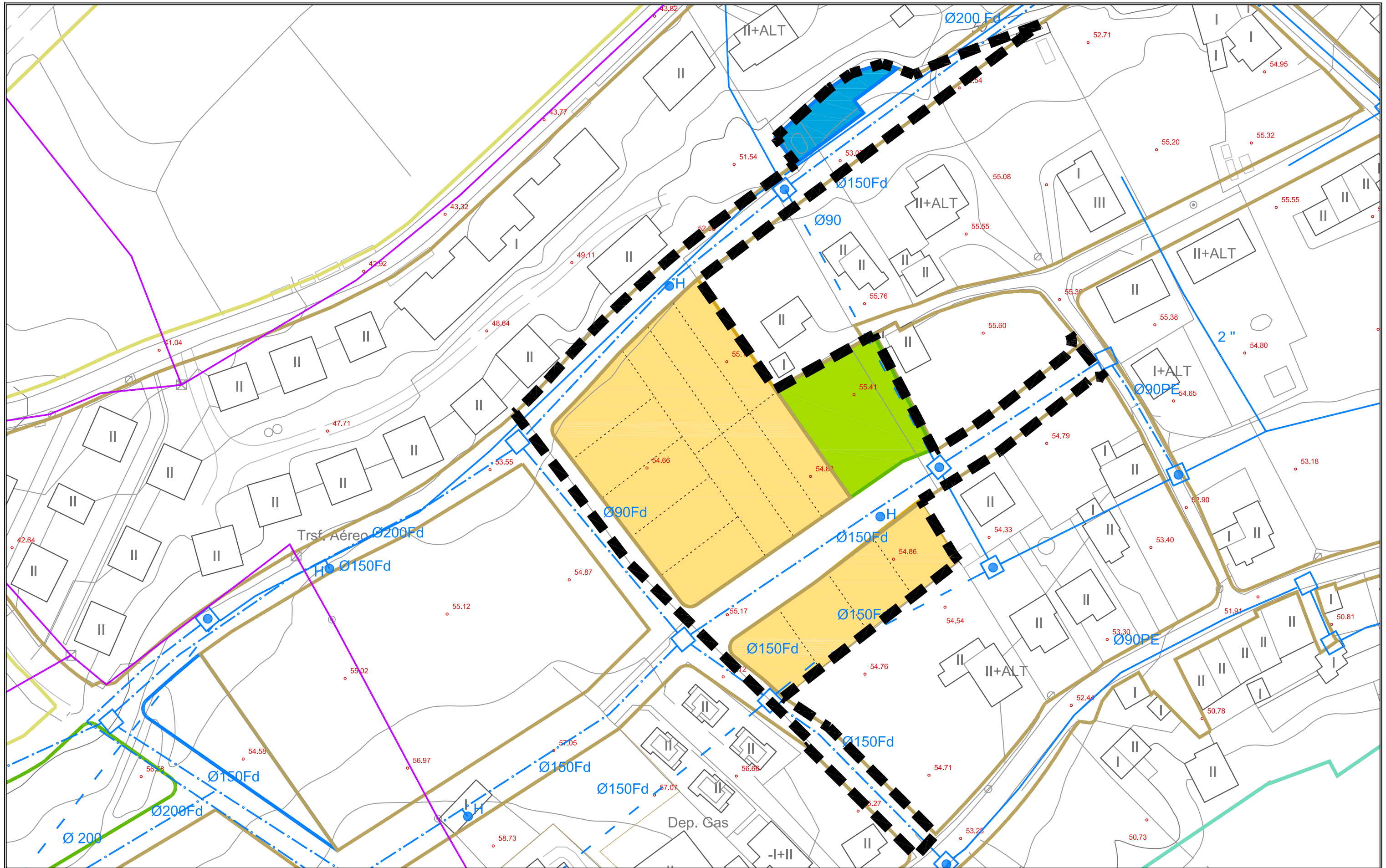
enero 2016







PLANO  
0,624b







**Ordenación detallada**  
UA P4. Replanteo

ESCALA  
1/1.000 ORIGINAL A3

PROES



-  Delimitación Ámbito de Actuación
-  Cota allométrica (levantamiento topográfico may07). Rasantes
-  Parcelación indicativa
-  Superficie lucrativa propuesta
-  Equipamiento propuesto (EQ)
-  Zona de Espacios Libres propuesta (ZEL)

-  Red de abastecimiento existente con diámetro en mm y material tubería
-  Red de abastecimiento a sustituir con diámetro en mm y material tubería
-  Red de abastecimiento propuesta con diámetro en mm y material tubería
-  Llave de corte
-  Conexión a red general
-  Hidrante (separación <= 150 m)



PLAN GENERAL DE ORDENACIÓN URBANA DE ATOYAC DE TLA  
 TEXTO REFUNDIDO TRAS LA APROBACIÓN DEFINITIVA

enero 2016

PLANO 0.624c  
 Ordenación detallada UA P4. Abastecimiento

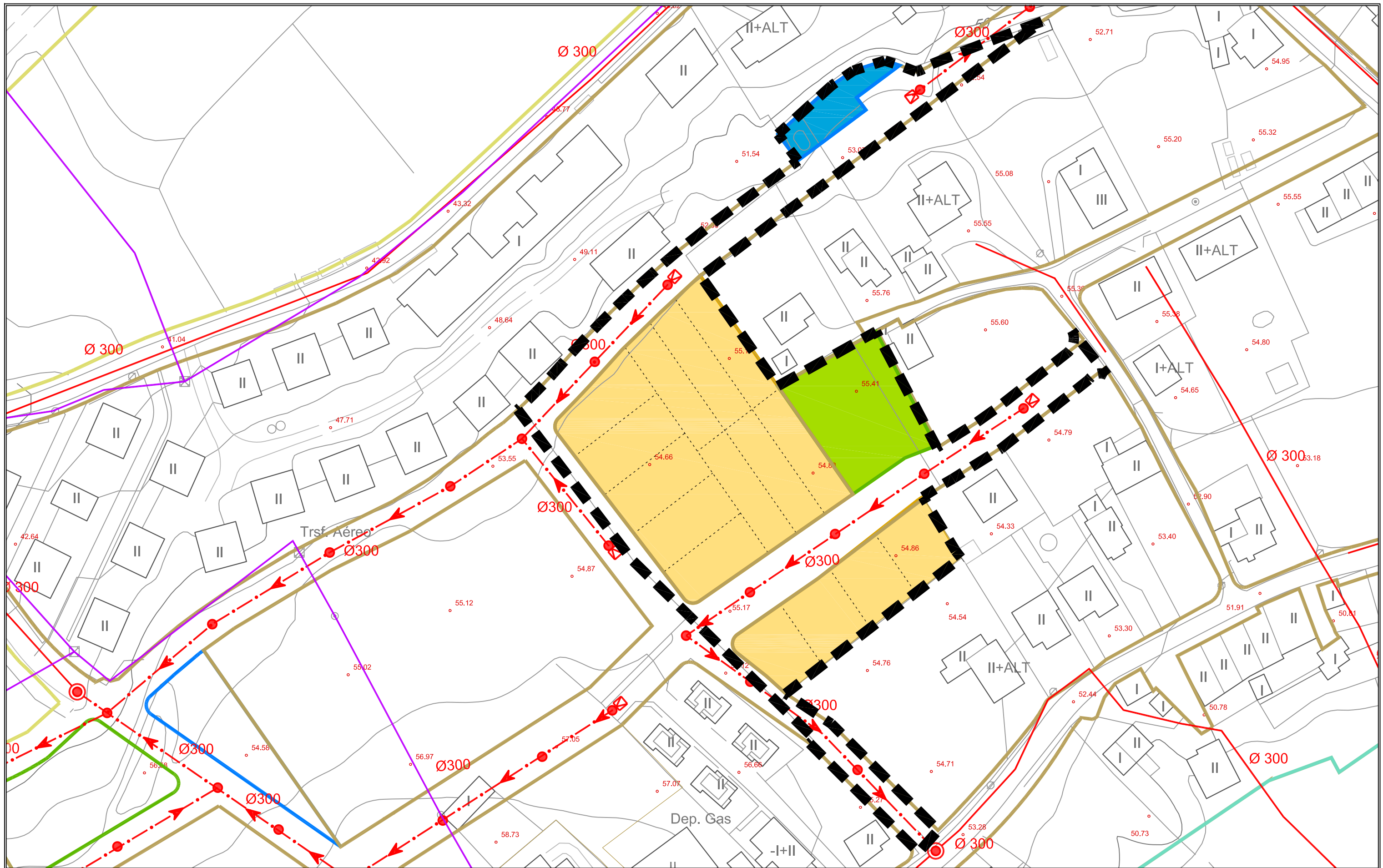


**PROES**

ESCALA 1/1.000 ORIGINAL A3 0 5 10 25







<ul style="list-style-type: none"> <li> Delimitación Ámbito de Actuación</li> <li> Cota altimétrica (levantamiento topográfico may07). Rasantes</li> <li> Parcelación indicativa</li> <li> Superficie lucrativa propuesta</li> <li> Equipamiento propuesto (EQ)</li> <li> Zona de Espacios Libres propuesta (ZEL)</li> </ul>	<ul style="list-style-type: none"> <li> Red de saneamiento existente con diámetro en mm</li> <li> Red de saneamiento a sustituir con diámetro en mm</li> <li> Red de saneamiento propuesta con diámetro en mm</li> <li> Arqueta red de saneamiento</li> <li> Pozo (separación=50 m)</li> <li> Cámara de descarga</li> <li> EBAR (Estación de Bombeo de Aguas Residuales)</li> <li> Conexión a red general</li> </ul>
--	--

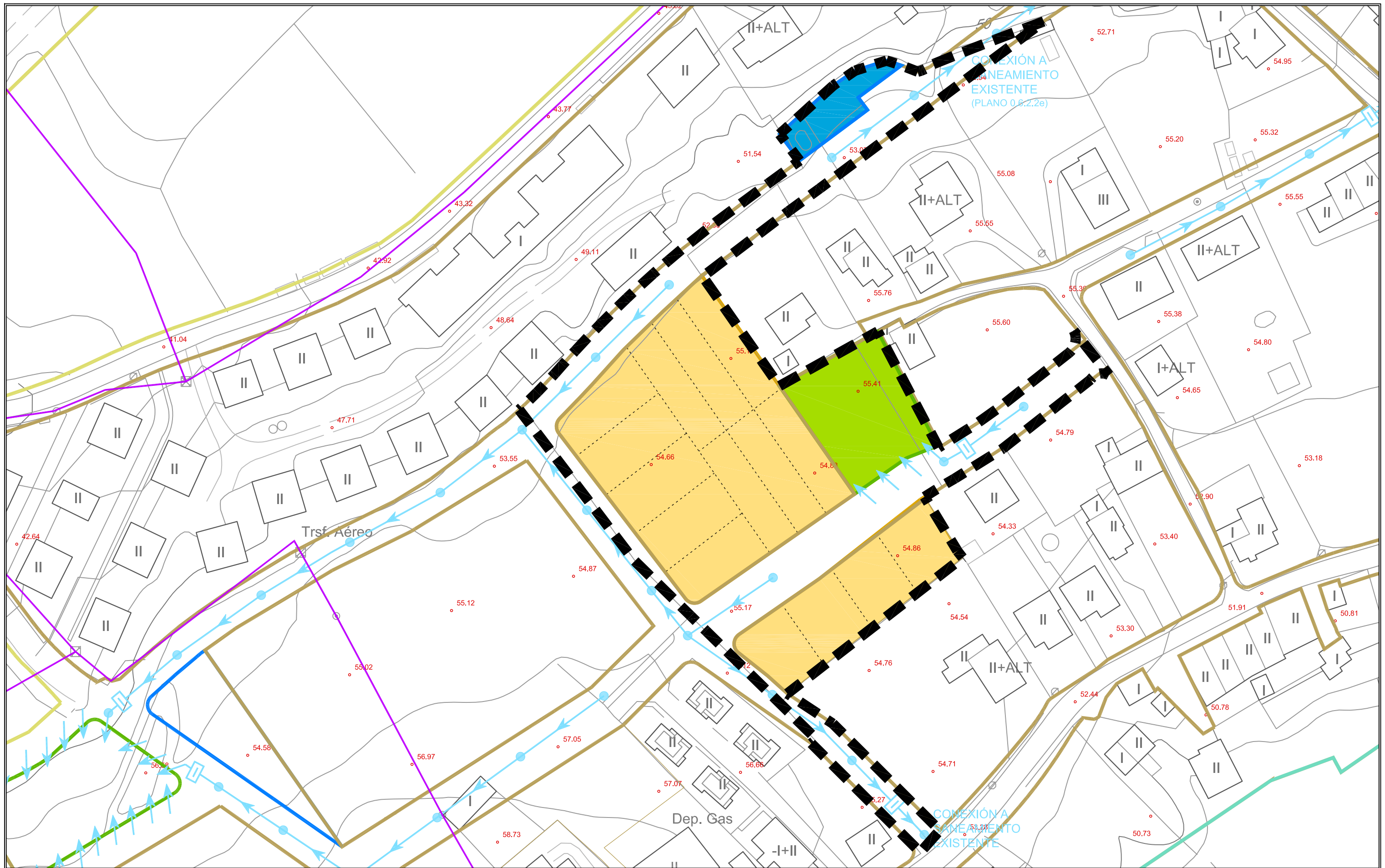
AYTO. POLANCO  
CANTABRIA







PLAN GENERAL DE ORDENACIÓN URBANA  
TEXTO REFUNDIDO TRAS LA APROBACIÓN DEFINITIVA






enero 2016


PLANO 0.62.4d  
Ordenación detallada  
UA P4. Saneamiento

ESCALA  
1/1.000 ORIGINAL A3



-  Delimitación Ámbito de Actuación
-  Cota altimétrica (levantamiento topográfico may07). Rasante
-  Parcelación indicativa
-  Superficie lucrativa propuesta
-  Equipamiento propuesto (EQ)
-  Zona de Espacios Libres propuesta (ZEL)


-  Red de pluviales
-  Bordillo separado que permite la escorrentía al terreno
-  Separador de hidrocarburos previo (al vertido a cauce, o conexión a red de saneamiento o al uso como riego)
-  Conjunto imbornales y pozo (separación <math>\leq 30\text{ m}</math>)
- 



AYTO. POLANCO  
CANTABRIA

PLAN GENERAL DE  
ORDENACIÓN URBANA  
TEXTO REFUNDIDO TRAS LA  
APROBACIÓN DEFINITIVA

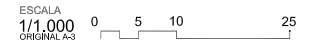
enero 2016




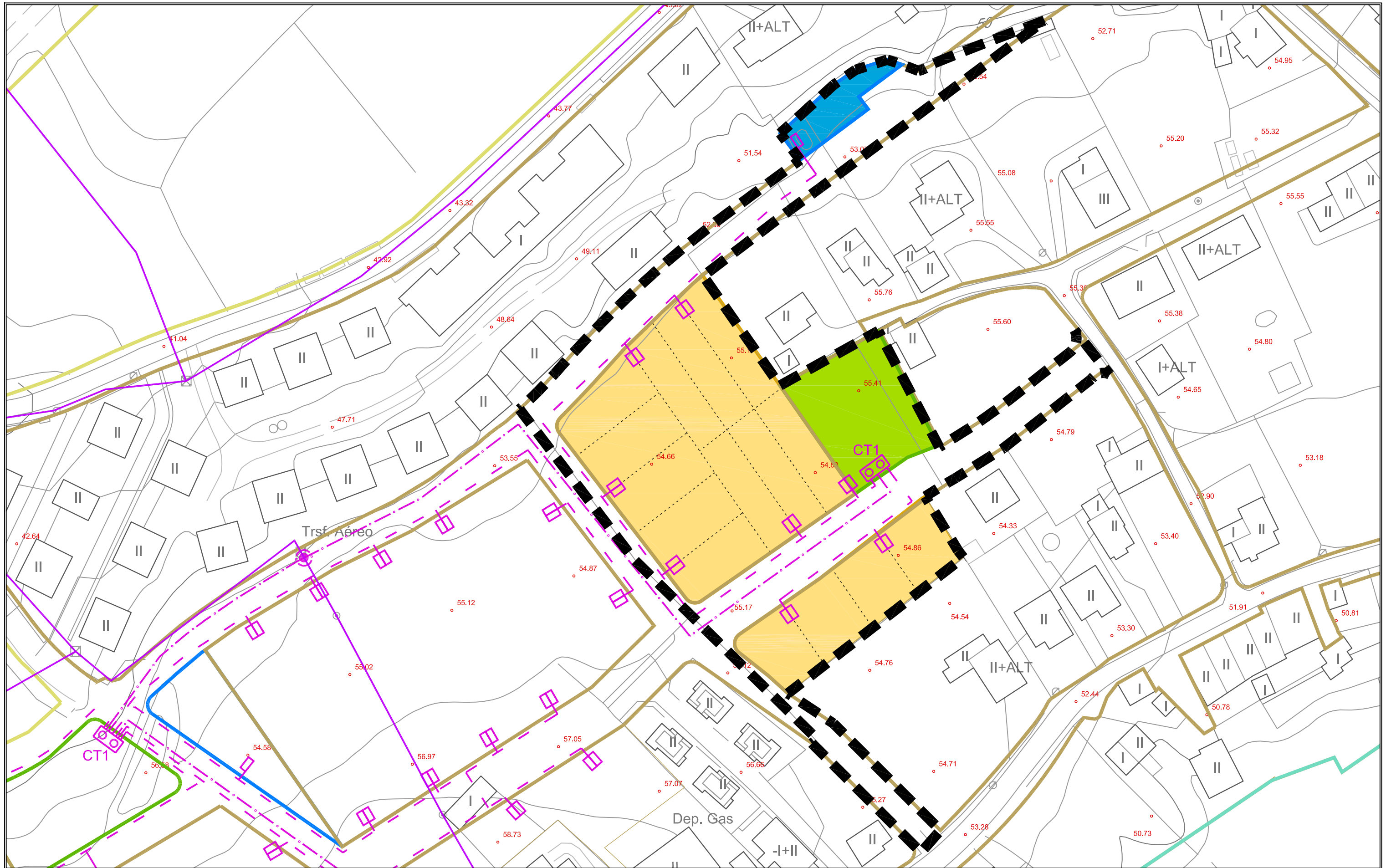
PLANO  
0.624e














Ordenación detallada  
UA P4. Pluviales

ESCALA  
1/1.000  
ORIGINAL A3







- |  |   |
|--|---|
|  Delimitación Ámbito de Actuación                            |  Línea Media Tensión aérea existente (a sustituir dentro del ámbito)       |
|  Cota altimétrica (levantamiento topográfico may07). Rasante |  Torreta o poste Línea Media Tensión aérea existente                       |
|  Parcelación indicativa                                      |  Conexión a red aérea existente y paso a subterránea                       |
|  Superficie lucrativa propuesta                              |  Línea Media Tensión subterránea   |
|  Equipamiento propuesto (EQ)                                 |  Centro de Transformación, CT (n°)   |
|  Zona de Espacios Libres propuesta (ZEL)                     |  Línea Baja Tensión subterránea de distribución (1 circuito por acometida) |
|  |  Armario de acometida  |



PLAN GENERAL DE ORDENACIÓN URBANA  
 TEXTO REFUNDIDO TRAS LA APROBACIÓN DEFINITIVA

enero 2016

AYTO. POLANCO  
 CANTABRIA

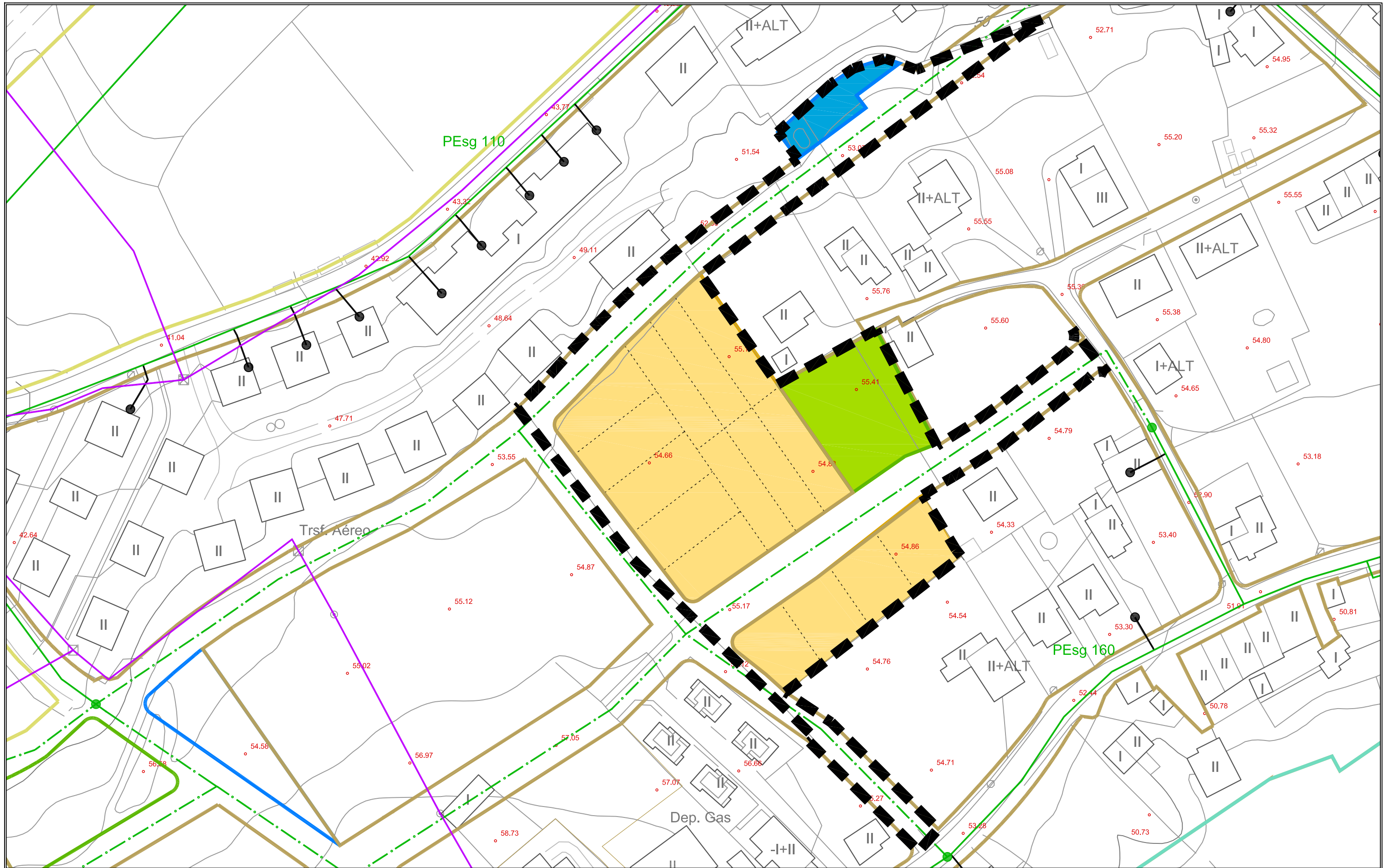
PLANO 0.624f  
 Ordenación detallada  
 UA P4. Electricidad



**PROES**

ESCALA 1/1.000 ORIGINAL A3 0 5 10 25





- |  |   |  |                      |
|--|---|--|----------------------|
|  | Delimitación Ámbito de Actuación                    |  | Red de gas existente |
|  | Cota altimétrica (levantamiento topográfico mayo07) |  | Red de gas propuesta |
|  | Parcelación indicativa                              |  | Acometida particular |
|  | Superficie lucrativa propuesta                      |  |                      |
|  | Equipamiento propuesto (EQ)                         |  |                      |
|  | Zona de Espacios Libres propuesta (ZEL)             |  |                      |



PLAN GENERAL DE ORDENACIÓN URBANA  
 TEXTO REFUNDIDO TRAS LA APROBACIÓN DEFINITIVA

enero 2016

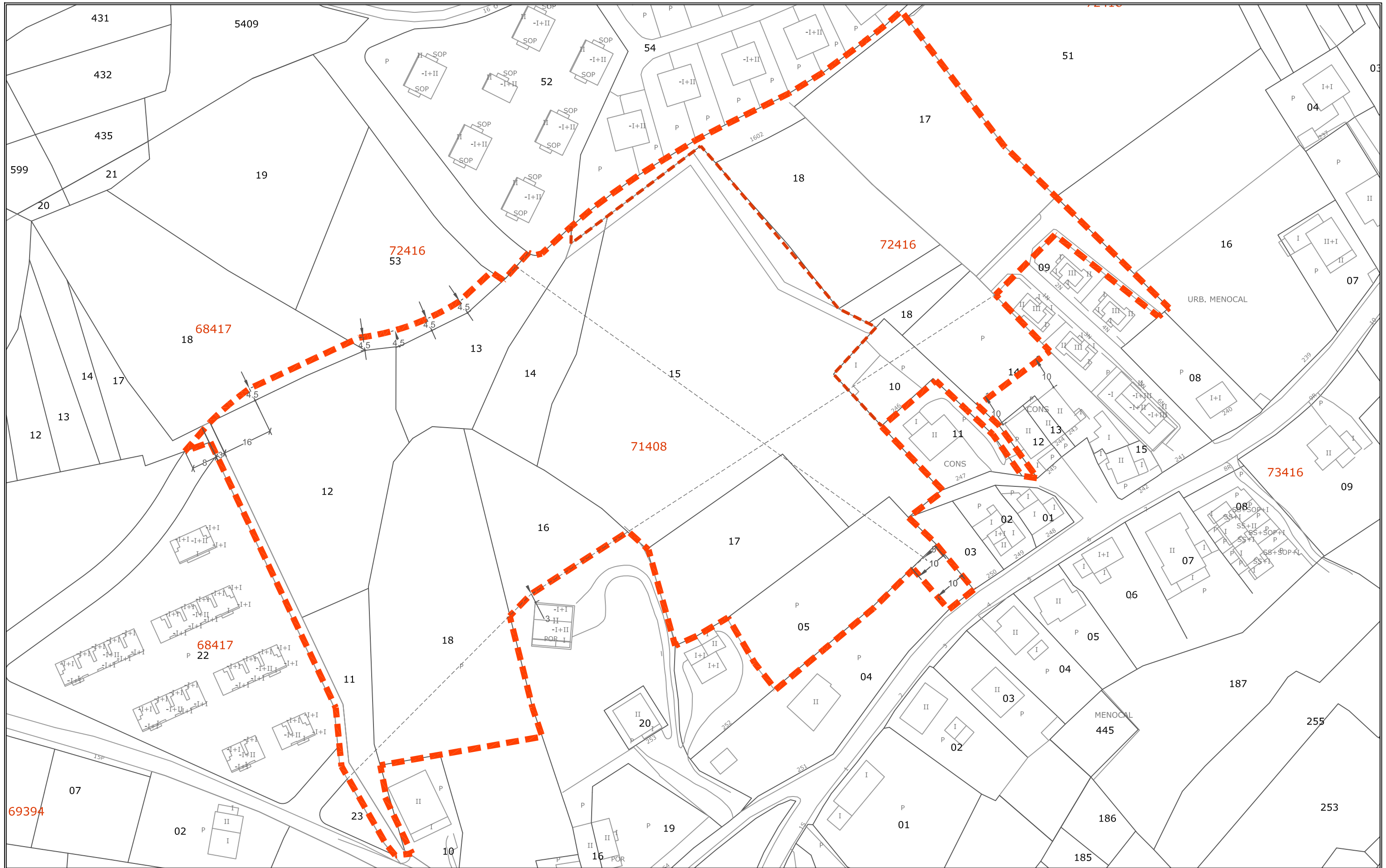
AYTO. POLANCO CANTABRIA  
 PLANO 0,624g  
 Ordenación detallada UA P4. Gas




**PROES**

ESCALA 1/1.000 ORIGINAL A3  
 0 5 10 25





 Delimitación Ámbito de Actuación  
 01 Parcela  
 74429 Manzana



PLAN GENERAL DE  
 ORDENACIÓN URBANA  
 TEXTO REFUNDIDO TRAS LA  
 APROBACIÓN DEFINITIVA

enero 2016

AYTO. POLANCO  
CANTABRIA

PLANO  
 0.625a  
 Ordenación detallada  
 UA P5. Catastro



**PROES**

ESCALA  
 1/1.000 ORIGINAL A3  
 0 5 10 25





- Delimitación Ámbito de Actuación
- Cota altimétrica (levantamiento topográfico may07). Rasantes
- Parcelación indicativa
- Superficie lucrativa propuesta
- Equipamiento propuesto (EQ)
- Zona de Espacios Libres propuesta (ZEL)
- Vialio
- Condicionantes geométricos



PLAN GENERAL DE ORDENACIÓN URBANA  
 TEXTO REFUNDIDO TRAS LA APROBACIÓN DEFINITIVA

enero 2016

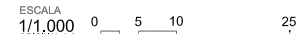
AYTO. POLANCO CANTABRIA

PLANO 0.625b  
**Ordenación detallada**  
 UA P5. Replanteo















**PROES**

ESCALA 1/1.000 ORIGINAL A3





-  Delimitación Ámbito de Actuación
-  Cota allométrica (levantamiento topográfico may07). Rasantes
-  Parcelación indicativa
-  Superficie lucrativa propuesta
-  Equipamiento propuesto (EQ)
-  Zona de Espacios Libres propuesta (ZEL)

-  Red de abastecimiento existente con diámetro en mm y material tubería
-  Red de abastecimiento a sustituir con diámetro en mm y material tubería
-  Red de abastecimiento propuesta con diámetro en mm y material tubería
-  Llave de corte
-  Conexión a red general
-  Hidrante (separación <= 150 m)



PLAN GENERAL DE ORDENACIÓN URBANA  
 TEXTO REFUNDIDO TRAS LA APROBACIÓN DEFINITIVA

enero 2016

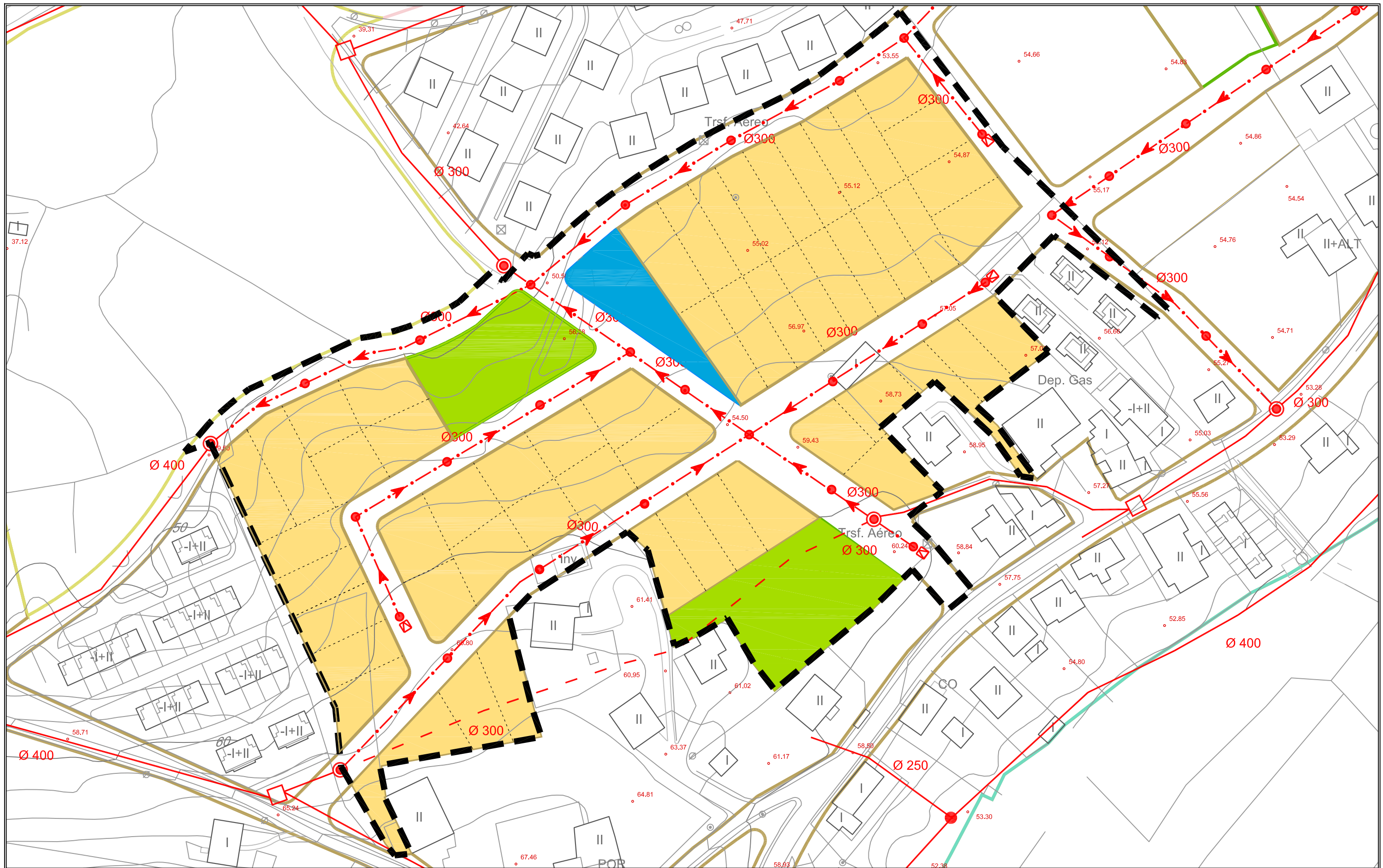
PLANO 0.025  
**Ordenación detallada**  
 UA P5. Abastecimiento



**PROES**

ESCALA 1/1.000 ORIGINAL A3 0 5 10 25





- Delimitación Ámbito de Actuación
- Cota allométrica (levantamiento topográfico may07). Rasantes
- Parcelación indicativa
- Superficie lucrativa propuesta
- Equipamiento propuesto (EQ)
- Zona de Espacios Libres propuesta (ZEL)

- Red de saneamiento existente con diámetro en mm
- Red de saneamiento a sustituir con diámetro en mm
- Red de saneamiento propuesta con diámetro en mm
- Arqueta red de saneamiento
- Pozo (separación=50 m)
- Cámara de descarga
- EBAR (Estación de Bombeo de Aguas Residuales)
- Conexión a red general



PLAN GENERAL DE ORDENACIÓN URBANA  
 TEXTO REFUNDIDO TRAS LA APROBACIÓN DEFINITIVA

enero 2016

AYTO. POLANCO CANTABRIA  
 PLANO 0.0250  
**Ordenación detallada**  
 UA P5. Saneamiento



**PROES** ESCALA 1/1.000 ORIGINAL A3 0 5 10 25







- Delimitación Ámbito de Actuación
- Cota allométrica (levantamiento topográfico may07). Rasante
- Parcelación indicativa
- Superficie lucrativa propuesta
- Equipamiento propuesto (EQ)
- Zona de Espacios Libres propuesta (ZEL)

- Red de pluviales
- Bordillo separado que permite la escorrentía al terreno
- Separador de hidrocarburos previo (al vertido a cauce, o conexión a red de saneamiento o al uso como riego)
- Conjunto imbornales y pozo (separación <math>\leq 30\text{ m}</math>)
- 

AYTO. POLANCO  
CANTABRIA

PLAN GENERAL DE  
ORDENACION URBANA  
TEXTO REFUNDIDO TRAS LA  
APROBACION DEFINITIVA

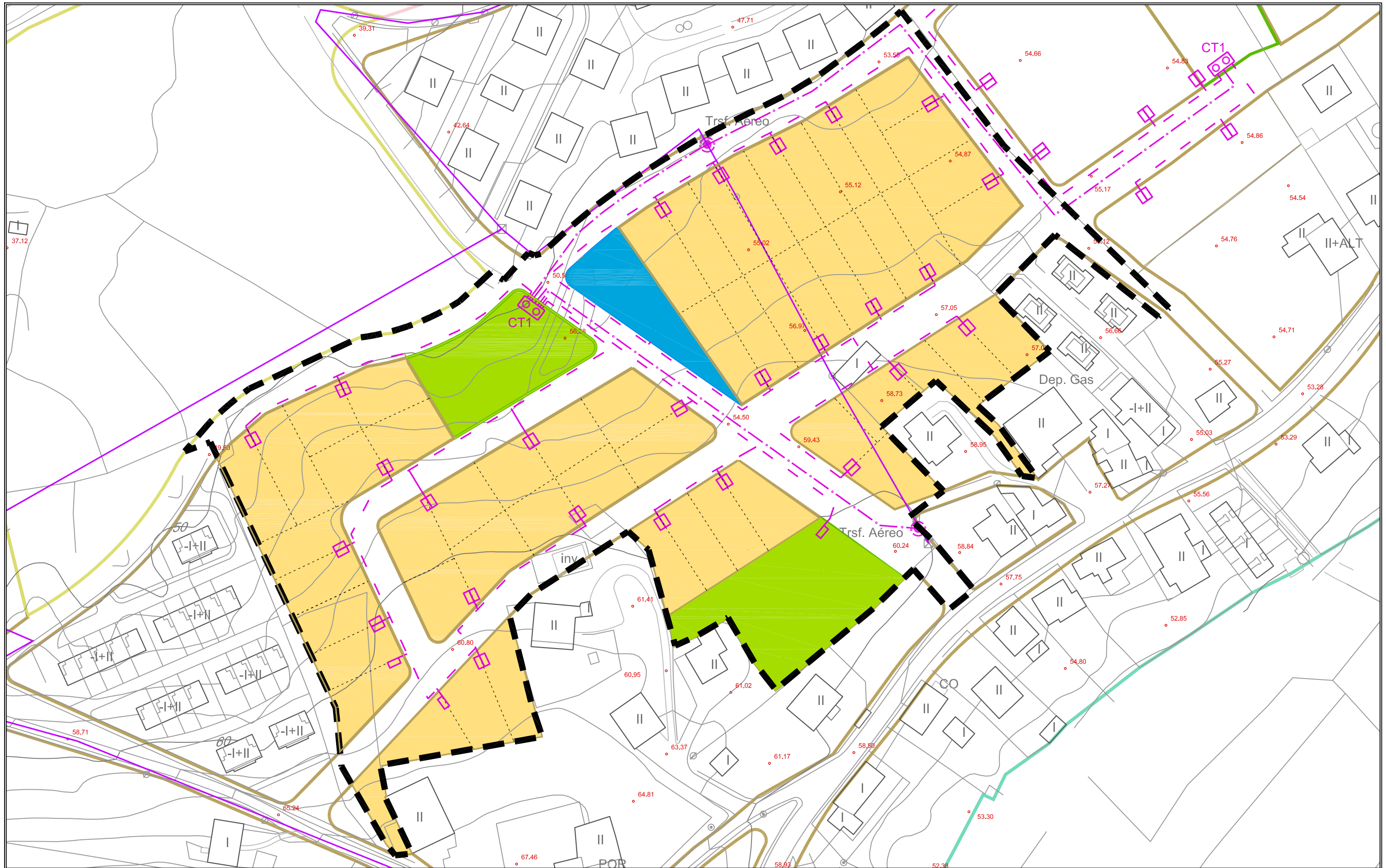
enero 2016







PLANO  
0.625e








**Ordenación detallada**  
UA P5. Pluviales


ESCALA  
1/1.000  
ORIGINAL A3

PROES



-  Delimitación Ámbito de Actuación
-  Cota allométrica (levantamiento topográfico may07). Rasante
-  Parcelación indicativa
-  Superficie lucrativa propuesta
-  Equipamiento propuesto (EQ)
-  Zona de Espacios Libres propuesta (ZEL)


-  Línea Media Tensión aérea existente (a sustituir dentro del ámbito)
-  Torreta o poste Línea Media Tensión aérea existente
-  Conexión a red aérea existente y paso a subterránea
-  Línea Media Tensión subterránea
-  Centro de Transformación, CT (n°)
-  Línea Baja Tensión subterránea de distribución (1 circuito por acometida)
-  Armario de acometida



AYTO. POLANCO  
CANTABRIA

PLAN GENERAL DE  
ORDENACIÓN URBANA  
APROBACIÓN DEFINITIVA

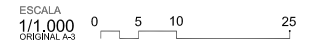
enero 2016




PLANO  
0,625f

**Ordenación detallada**  
UA P5. Electricidad

ESCALA  
1/1.000  
ORIGINAL A3







- Delimitación Ámbito de Actuación
- Cota altimétrica (levantamiento topográfico mayo07)
- Parcelación indicativa
- Superficie lucrativa propuesta
- Equipamiento propuesto (EQ)
- Zona de Espacios Libres propuesta (ZEL)
- Red de gas existente
- Red de gas propuesta
- Acometida particular



PLAN GENERAL DE ORDENACION URBANA  
 TEXTO REFUNDIDO TRAS LA APROBACION DEFINITIVA

enero 2016

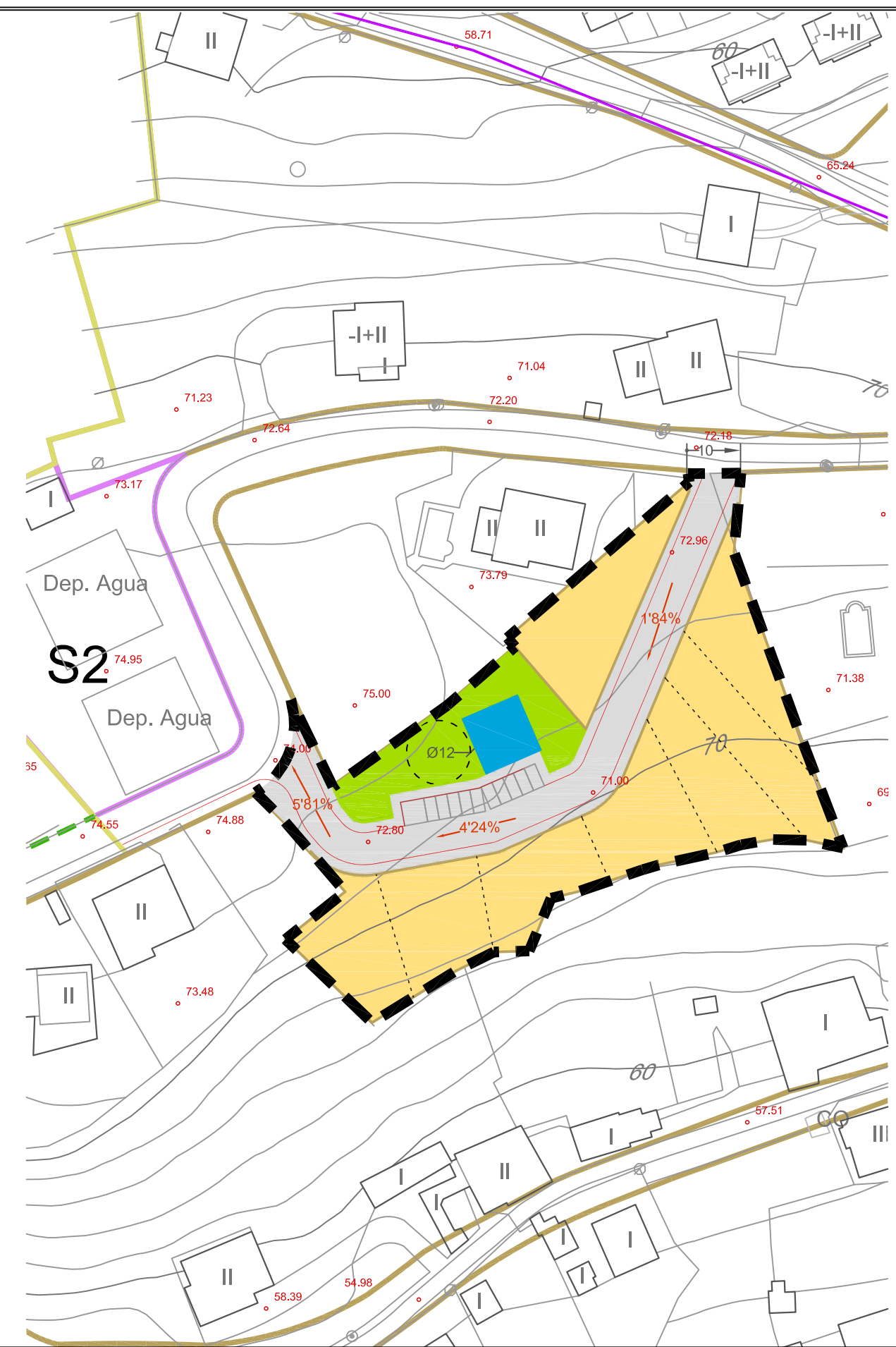
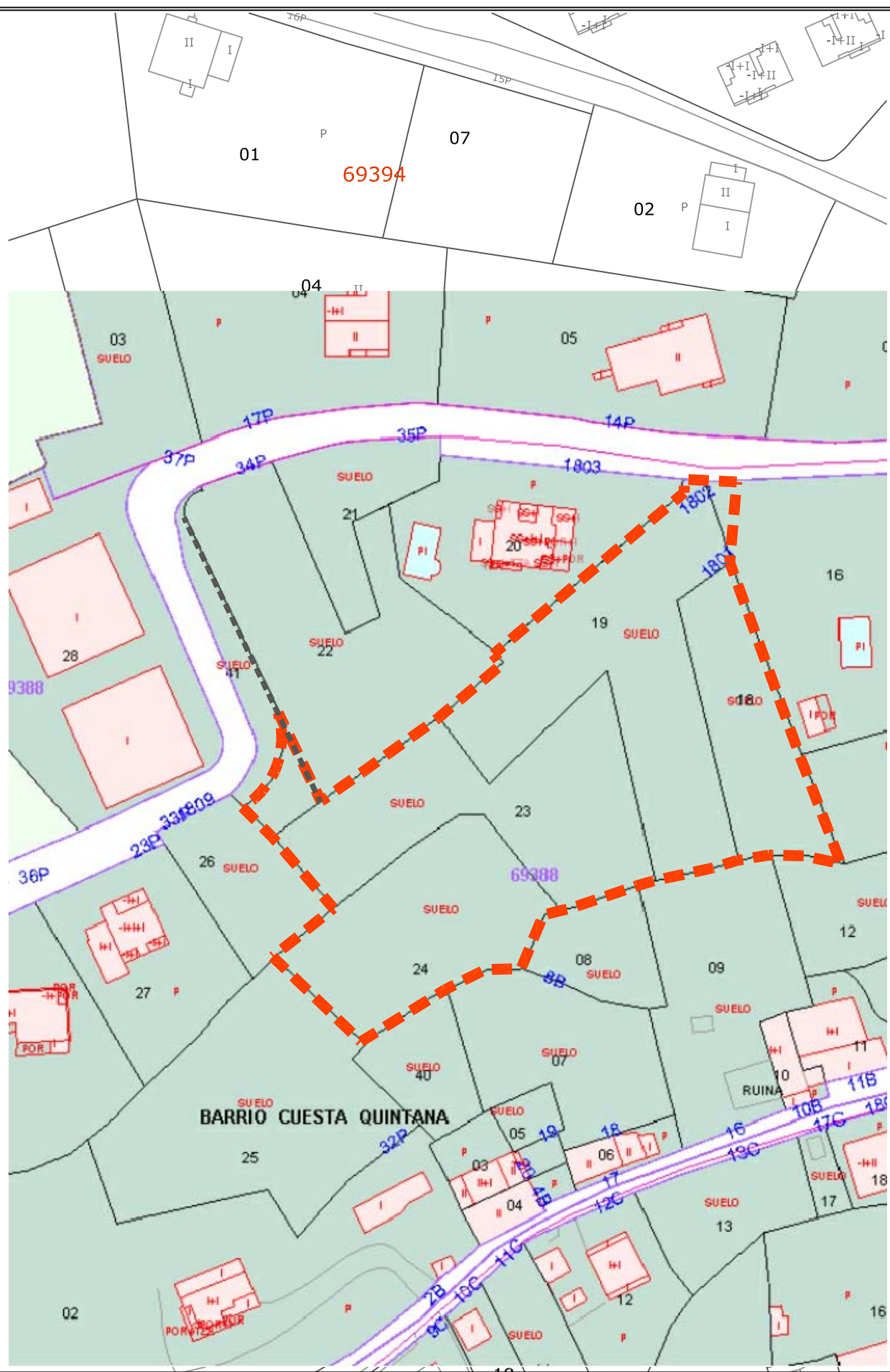


PLANO 0,625g  
 Ordenación detallada  
 UA P5. Gas


**PROES**

ESCALA 1/1.000 ORIGINAL A3 0 5 10 25






- Delimitación Ámbito de Actuación
- Cota altimétrica (levantamiento topográfico may07). Rasantes
- Parcelación indicativa
- Superficie lucrativa propuesta
- Equipamiento propuesto (EQ)
- Zona de Espacios Libres propuesta (ZEL)
- Vialio
- Condicionantes geométricos



AYTO. POLANCO  
CANTABRIA

PLAN GENERAL DE  
ORDENACION URBANA  
TEXTO REFUNDIDO TRAS LA  
APROBACION DEFINITIVA

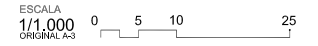
enero 2016




PLANO  
0.626a

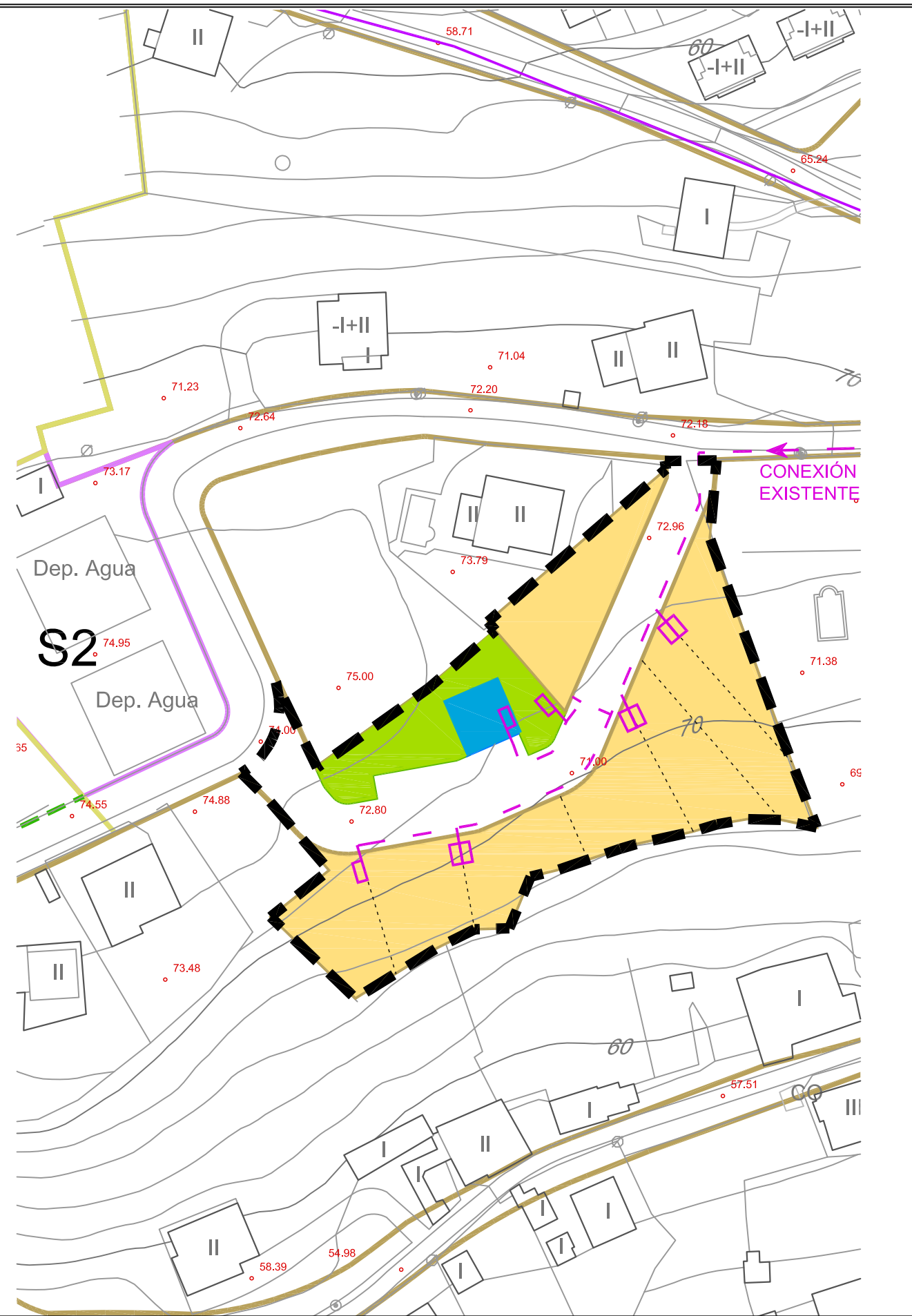
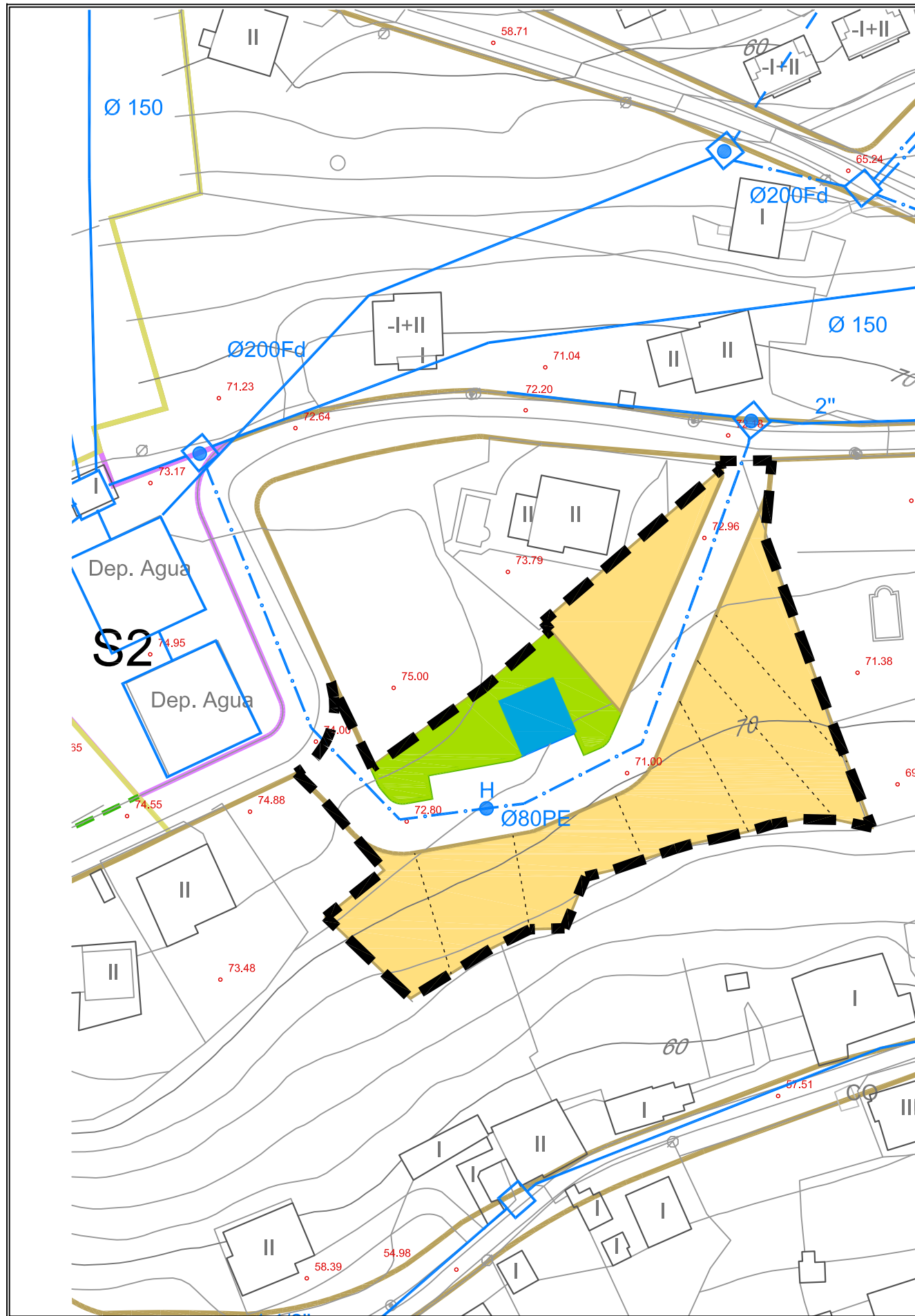
**Ordenación detallada**  
UA P6. Catastro y Replanteo

ESCALA  
1/1.000 ORIGINAL





**PROES**



- Delimitación Ámbito de Actuación
- Cota altimétrica (levantamiento topográfico may07). Rasantes
- Parcelación indicativa
- Superficie lucrativa propuesta
- Equipamiento propuesto (EQ)
- Zona de Espacios Libres propuesta (ZEL)

- Red de abastecimiento existente con diámetro en mm y material tubería
- Red de abastecimiento a sustituir con diámetro en mm y material tubería
- Red de abastecimiento propuesta con diámetro en mm y material tubería
- Llave de corte
- Conexión a red general
- Hidrante (separación <= 150 m)

- Línea Media Tensión aérea existente (a sustituir dentro del ámbito)
- Torreta o poste Línea Media Tensión aérea existente
- Conexión a red aérea existente y paso a subterránea
- Línea Media Tensión subterránea
- Centro de Transformación, CT (n°)
- Línea Baja Tensión subterránea de distribución (1 circuito por acometida)
- Armario de acometida



PLAN GENERAL DE ORDENACIÓN URBANA  
 TEXTO REFUNDIDO TRAS LA APROBACIÓN DEFINITIVA

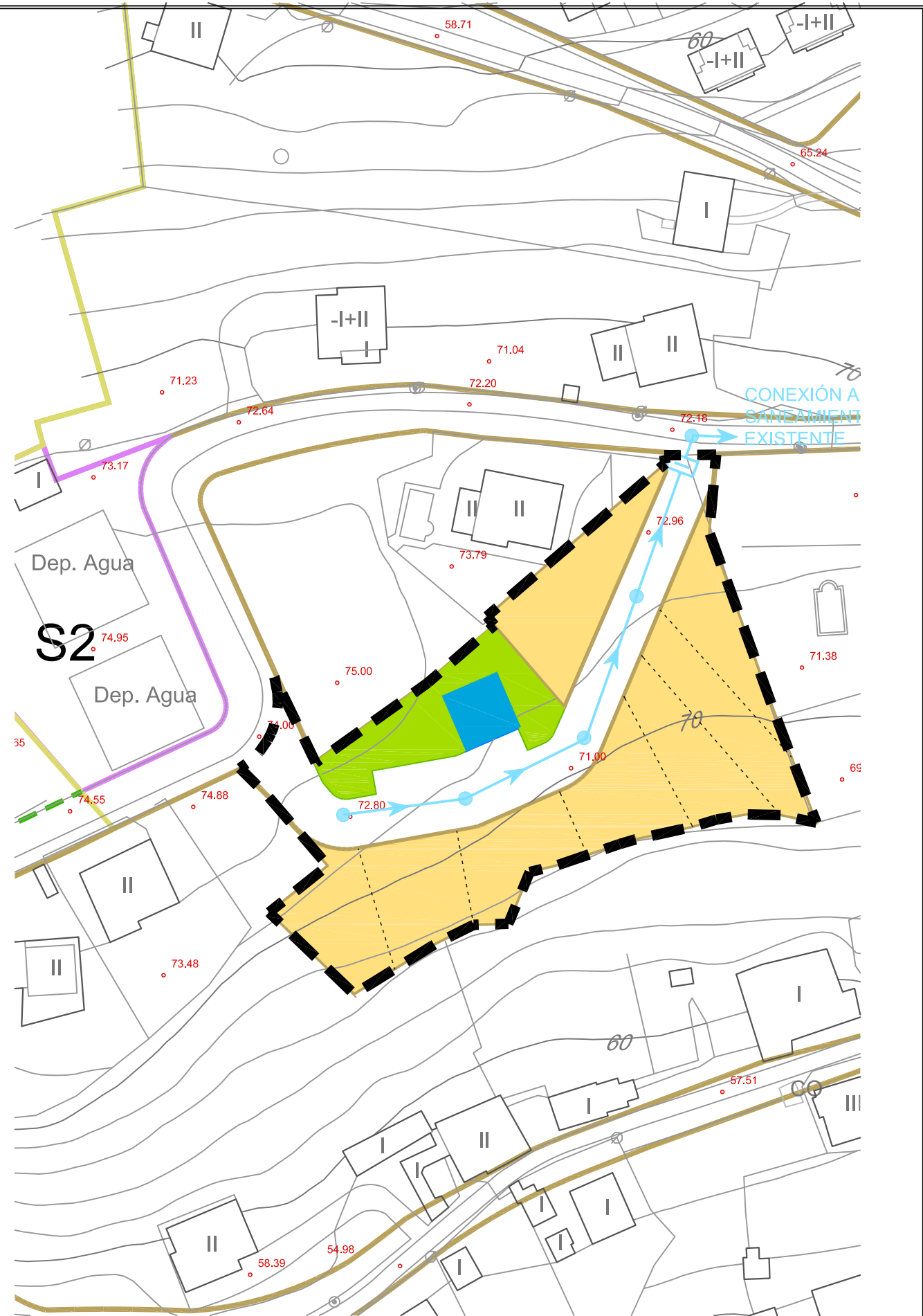
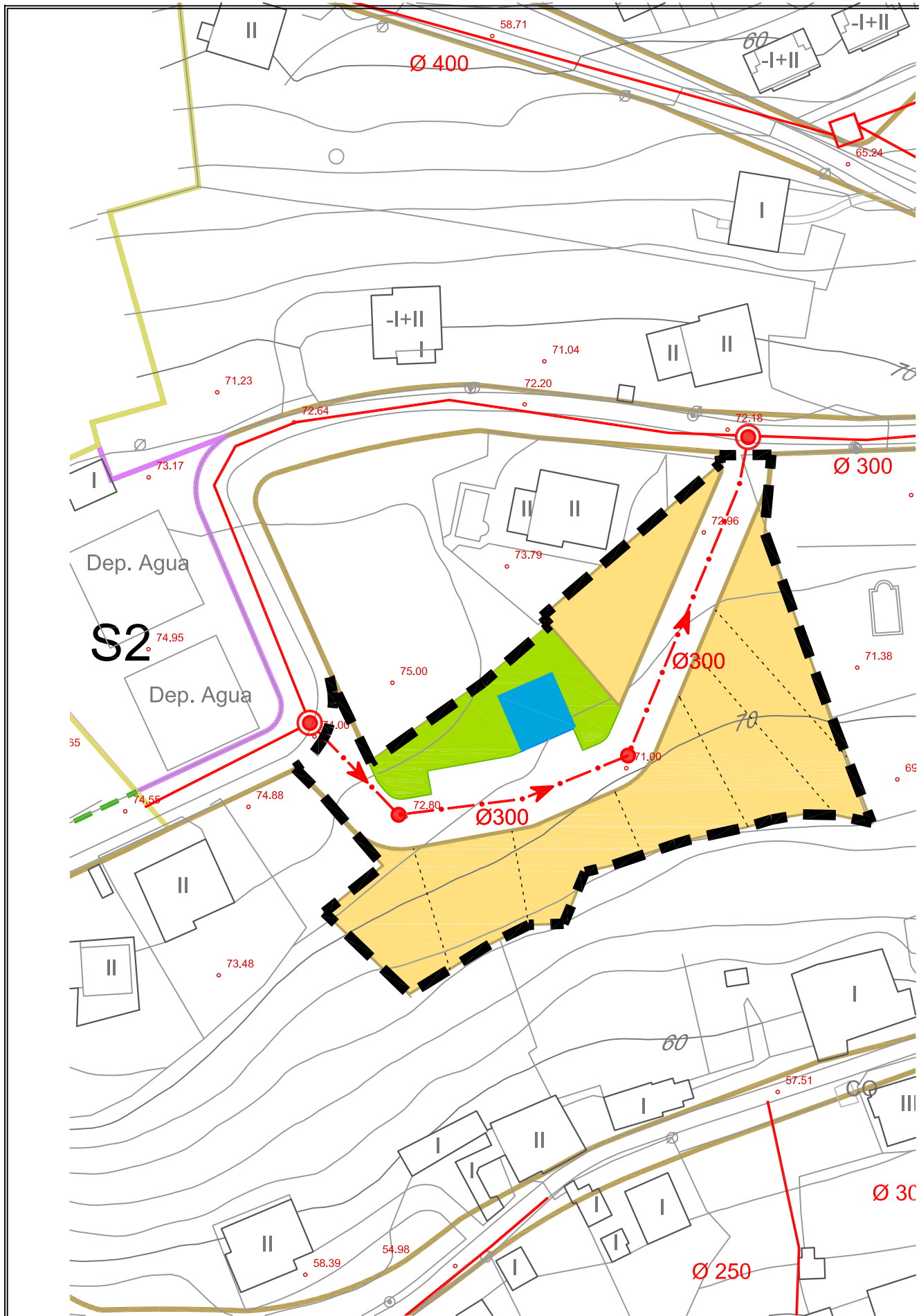
enero 2016


PLANO 0.62.6b  
 Ordenación detallada  
 UA Pg. Abastecimiento y Electricidad

PROES

ESCALA 1/1.000 ORIGINAL A3 0 5 10 25





<ul style="list-style-type: none"> <li> Delimitación Ámbito de Actuación</li> <li> Cota altimétrica (levantamiento topográfico mayo07). Rasantes</li> <li> Parcelación indicativa</li> <li> Superficie lucrativa propuesta</li> <li> Equipamiento propuesto (EQ)</li> <li> Zona de Espacios Libres propuesta (ZEL)</li> </ul>	<ul style="list-style-type: none"> <li> Red de saneamiento existente con diámetro en mm</li> <li> Red de saneamiento a sustituir con diámetro en mm</li> <li> Red de saneamiento propuesta con diámetro en mm</li> <li> Arqueta de saneamiento</li> <li> Pozo (separación &lt;= 50 m)</li> <li> Cámara de descarga</li> <li> EBAR (Estación de Bombeo de Aguas Residuales)</li> <li> Conexión a red general</li> </ul>	<ul style="list-style-type: none"> <li> Red de pluviales</li> <li> Bordillo separado que permite la escorrentía al terreno</li> <li> Separador de hidrocarburos previo (al vertido a cauce, o conexión a red de saneamiento o al uso como riego)</li> <li> Conjunto Imbornales y pozo (separación &lt;= 30 m)</li> </ul>
<p style="text-align: right;">  <b>PLAN GENERAL DE ORDENACIÓN URBANA</b>          TEXTO REFUNDIDO TRAS LA APROBACIÓN DEFINITIVA          enero 2016       </p> <p style="text-align: right;">         PLANO <b>Ordenación detallada</b>          UA Pg. Saneamiento y pluviales       </p> <p style="text-align: right;"> <b>PROES</b> ESCALA 1/1.000 ORIGINAL A3          0 5 10 25       </p>		